खाँदवारी नगरपालिका

नगर वस्तुस्थिति विवरण–२०७६

(Municipal Pofile-2019)

(प्रथम मस्यौदा)

खाँदवारी नगरपालिका

नगर कार्यपालिकाको कार्यालय,

प्रदेश नं. १, संखुवासभा

प्राविधिक सहयोग

सेन्टर फर सस्टेनेवल डेभलपमेन्ट स्टडिज प्रा.लि.

ललितपुर, नेपाल

Consultancy for Change

दस्तावेज	नगर वस्तुस्थिति विवरण (Municipal Profile)
प्रकाशक	खाँदवारी नगरपालिका, नगर कार्यपालिकाको कार्यालय, प्रदेश नं १, संखुवासभा
प्राविधिक सहयोग	सेन्टर फर सस्टेनेबल डेभलपमेन्ट स्टडिज प्रा.लि., ललितपुर
सर्वाधिकार	प्रकाशकमा
मिति	२०७६ पौष
वेभसाइट	http://www.khandbarimun.gov.np

खाँदवारी नगरपालिका
नगर कार्यपालिकाको कार्यालय
प्रदेश नं. १, संखुवासभा

प्रकाशकीय

(नमुना)

नेपालको संविधान र तत्सम्बन्धी नीतिगत व्यवस्था बमोजिम स्थानीय सरकारका रूपमा नगरपालिकाले सेवा प्रबाह तथा विकास निर्माण मार्फत जन आकांक्षा सम्बोधनको ऐतिहासीक जिम्मेवारी नव निर्वाचित जनप्रतिनिधिहरूमा रहेको छ । संघीय शासन व्यवस्थाको रूपमा स्थानीय तह, प्रदेश र संघ माझ समन्वय, सहकार्य र सह अस्थित्वको सिद्धान्तका आधारमा शासन संचालनको अपेक्षा गरीए जस्तै स्थानीयस्तरमा पनि राजनीतिक दल, विषयगत निकाय, समुदायमा आधारीत संस्था, स्थानीय समुदाय, नीजि क्षेत्र र विकास साझेदार तथा गैससँगको निकटतम सहकार्य र समन्वयबाट अपेक्षित परिवर्तन सुनिश्चित हुने विश्वास गर्न सकिन्छ । स्थानीय सरकार संचालनको बलियो आधार तयार गरी सेवा प्रवाह र विकास निर्माण प्रभाबकारी गराउन नगरपालिकाको समग्र पक्षको क्षेत्रगत तथा खण्डिकृत तथ्याङ्खुल्ने गरी वस्तुस्थिति विवरण वा पार्श्वचित्र तयार गर्नु अत्यन्त महत्वपूर्ण कार्य हो । यहि कुरालाई नेपाल सरकारले नीतिगत निर्णय र मार्गदर्शनका आधारमासचेत समेत गराएको छ । नगरपालिको विकासको विद्यमान स्थितिको विश्लेषण गरी नगर विकासको प्रयासलाई दिशानिर्देश गर्न एकीकृत, आवधिक तथा बार्षिक नगर विकास योजना तर्जुमा, योजनाको नतिजामूलक अनुगमन तथा नगरपालिको विकासका प्रयासहरूको प्रभावको लेखाजोखा गर्न नगर वस्तुस्थिति विवरण तयारी तथा अद्यावधिक गर्नु जरुरी रहेको छ ।

नगरपालिको समग्र नेतृत्व, विषयगत कार्यालय तथा नगर विकासका समग्र सरोकारवालाको सहयोग तथा सहकार्य र सेन्टर फर सस्टेनेवल डेभल्पमेन्ट स्टडिज प्रा.लि.को प्राविधिक सहयोगमा नगरपालिको नगर वस्तुस्थिति विवरण (Digital Municipal Profile) तयार गरिएको छ । यस वस्तुस्थिति विवरणले यस क्षेत्रको सेवा प्रवाह, नीति निर्माण, आन्तरिक आय वृद्धि तथा विकास प्रकृयालाई मार्गदर्शन गर्ने विश्वास लिएको छु । यसका अतिरिक्त, नगर विकासका लागि सहकार्य गर्ने अन्य निकाय लगायत गैसस तथा विकास साझेदारका लागि पनि उल्लेखित विवरण महत्वपूर्ण र सहयोगी हुनेछ । यस नगरपालिको विकास र सम्मृद्धिको सपना सबैको एकता, साझा प्रयास र प्रतिवद्धता बाट प्राप्त हुने कुराको पुनः स्मरण गर्न चाहन्छु ।

अन्त्यमा, नगरवस्तुस्थिति विवरण तयारीको कार्यमा सहयोग र परामर्श प्रदान गर्ने नगरपालिकाका निर्वाचित पदाधिकारीहरू, राजनीतिक दल, कर्मचारी र प्राविधिक सहयोग गर्ने सेन्टर फर सस्टेनेवल डेभल्पमेन्ट स्टडिज प्रा.लि.का प्राविधिक सहयोगकर्ता डिक नारायण चौधरी र प्रकाश राई सहित सबैको योगदानको उच्च कदर गर्दै धन्यवाद ज्ञापन गर्दछु ।

धन्यवाद !

.....

मुरारी प्रसाद खतिवडा

नगर प्रमुख

खाँदवारी नगरपालिका
नगर कार्यपालिकाको कार्यालय
प्रदेश नं. १, संखुवासभा

मन्तव्य

(नमुना)

नवगठित नगरपालिका जनताको सबैभन्दा निकटको सरकारका रुपमा स्थानीय शासन संचालन र व्यवस्थापनका लागि नयाँ अनुभवका साथ अगाडी बढिरहेका छ । विद्यमान कानूनी तथा नीतिगत व्यवस्थाका अतिरिक्त साधन र स्रोतको सीमा भित्र रहेर शासन संचालन र व्यवस्थापन चुनौतिपूर्ण कार्यका रुपमा देखिएको छ । जनताले प्राप्त गर्ने सेवा सुविधालाई छिटो, छरितो र प्रभावकारी बनाई संघीय प्रणालीको सुदृढीकरण, दीगो शान्ति, सुशासन, विकास र संमृद्धिको आकांक्षा पुरा गर्ने दिशामा महत्वर्पूर्ण जिम्मेवारी नगरपालिकामा रहेको छ। स्थानीय तहमा अन्तरनिहित अधिकार तथा अधिकारको बाँडफाँड र कार्यसम्पादन सम्बन्धी विषयलाई विद्यमान कानूनी तथा नीतिगत व्यवस्थाले रेखांकन गरेको छ । स्थानीय शासन ऐन संसदमा विचाराधिन रहेको र प्रदेशस्तरीय संयन्त्र तथा कानून तयार नभइ सकेको हालको अवस्थामा नेपालको संविधान, कार्य विस्तृतिकरण प्रतिवेदन, स्थानीय तहको सेवा संचालन तथा व्यवस्थापन सम्बन्धी आदेश २०७४ र स्थानीय शासन ऐन सम्बन्धीविधेयकमा अन्तरनिहित अधिकारको बाँडफाँड र कार्यसम्पादन सम्बन्धी विषय प्रष्ट पार्दै वस्तुस्थिति विवरण तयारी र अद्यावधिक गर्नु पर्ने कुरालाई महत्वपूर्ण रुपमा उठान गरेको छ। संघीय मामिला तथा स्थानीय विकास मन्त्रालयले वस्तुस्थिति विवरण तयारी गर्न सचेत गराइ यसको ढाँचा समेत उपलब्ध गराएको वर्तमान अवस्थामा समग्र नगरपालिकाको विकासको अवस्था र वस्तुगत स्थिति झल्किने खण्डीकृत तथ्याङ्कसहितको क्षेत्रगत विवरण खुल्ने वस्तुस्थिति विवरण तयार गरी अद्यावधिक गर्दै लैजानु आवश्यक छ ।

नगर वस्तुस्थिति विवरणले नीति, कानून, मापदण्ड र योजना निर्माणका अतिरिक्त कार्यान्वयन र नियमनका लागि आवश्यक सूचना प्रदान गर्नेछ। यस विवरणले नगरपालिकाको विकासमा समन्वय र सहकार्य गर्ने निकाय तथा विकास साझेदार गैसस, नीजि क्षेत्रलाई समेत मार्गदर्शन प्रदान गर्ने अपेक्षा गरेको छु । समय, स्रोत र साधनको सिमितता वावजुद सरोकारवालासँगको छलफल र द्वितीय तथ्यांकको उपयोग गरी तयार गरीएको यस नगरपालिकाको वस्तुस्थिति विवरण (Digital Profile) तयारीको पहिलो प्रयास सफल भएकोमा खुशि व्यक्त गर्न चाहन्छु । पहिलो प्रयास भएका कारणले वस्तुस्थिति विवरणमा हुन सक्ने कमि कमजोरीहरुलाई क्रमशः सुधार र अद्यावधिक गर्दै लगिने छ ।

अन्तमा, वस्तुस्थिति विवरण तयारी कार्यमा नेतृत्वदायी भूमिका खेल्ने अध्यक्ष तथा उपाध्यक्ष लगायत सबै निर्वाचित पदाधिकारी, कर्मचारी र सबै सरोकारवाला तथा प्राविधिक सहयोग प्रदान गर्ने सेन्टर फर सस्टेनेवल डेभल्पमेन्ट स्टडिज प्रा.लि.का प्राविधिक सहयोगकर्ता डिक नारायण चौधरी र प्रकाश राई सहित सबैलाई धन्यवाद दिन चाहन्छु । आगामी दिनमा सबैको साथ र सहयोगले नगरपालिकाको विकास प्रकृया, शासन सञ्चालन र व्यवस्थापन सहज र उत्साहप्रद हुनेछ भन्ने अपेक्षा राखेकी छु ।

धन्यवाद् !

.....
डगेश्वरी श्रेष्ठ
नगर उप-प्रमुख

खाँदवारी नगरपालिका
नगर कार्यपालिकाको कार्यालय
प्रदेश नं. १, संखुवासभा

दुई शब्द
(नमुना)

नेपालको संविधान र स्थानीय सरकार सञ्चालन ऐन २०७४ अनुसार खाँदवारी नगरपालिका जनताको सबै भन्दा निकटको सरकारको रुपमा स्थापित हुने क्रममा छ। वार्षिक निति तथा कार्यक्रम, आवधिक योजनाको माध्यमबाट नगरको योजनाबद्ध बिकास गर्नु पर्ने जिम्मेवारीलाई आत्मसाथ गरेर संस्थागत प्रयासहरु भैरहेका छन्। संविधानले दिएको स्थानीय सरकारका अधिकारका क्षेत्रहरुलाई स्थानीय जनताकाको आवश्यकता र चाहना अनुरुप योजनाबद्ध विकासमा परिणत गर्नु ठूलो अवसर र चुनौति दुबै बन्न पुगेको छ । लामो राजनितिक अस्थिरता पछि नयाँ राजनितिक प्रणाली र शासन व्यवस्थामा समग्र नेपालले अभ्यास गरिरहेको सन्दर्भमा यस नगरपालिकाको समग्र बिकासलाई व्यवस्थित गर्न पनि एक चुनौतिकै विषय बनेको छ। तथ्यांकमा आधारित योजना र योजनाबद्ध बिकासको प्रणाली स्थापना गर्न सके मात्र यस्ता चुनौतिलाई पार गर्न सकिने तथ्य महसुस गरी यस नगरपालिकाको नगर बस्तुस्थिति बिवरण तयार गरिएको छ।

विश्वले प्रविधिमा सँगै फड्को मारिरहेको सन्दर्भमा नगरपालिकाको बस्तुस्थिति बिवरण पनि प्रत्यक्ष रुपमा नवीकरण भैरहने खालको हुनुपर्ने महसुस गरी डिजिटल प्रविधिबाट नगरपालिकाको बस्तुतस्थिति बिवरण तयार गरिएको कुरा भन्न पाउदा खुशी महसुस गरेको छु । नगरपालिकाको वेवसाइट । http://khandbarimun.gov.np/ne मा गएर **डिजिटल प्रोफाईल** बाट नगरपालिकाको सम्पूर्ण तथ्यांक हेर्न पाईने र घट्ना दर्ता प्रणाली मार्फत तथ्यांकहरु सधै नवीकृत रहने प्रणालीको स्थापना हुनु नगरपालिकाको गौरवको विषय बनेको छ। यस प्रणालीको बिकास गर्न घरधुरी सर्वेक्षक, संस्थागत तथ्यांक संकलक, श्रोत नक्शांकन कार्यमा संलग्न व्यक्तिहरु, नगरपालिकाका संम्पूर्ण कर्मचारी साथीहरु र परामर्शदाता सेन्टर फर सस्टेनेबल डेभलपमेन्ट स्टडिज प्रा. लि., ललितपुर सवैलाई मेरो व्यक्तिगत तथा नगरपाकिालको तर्फबाट धन्यबाद दिन चाहन्छु।

धन्यवाद् !

.....
कोमल प्रसाद धमला
प्रमुख प्रशासकीय अधिकृत

खाँदवारी नगरपालिकाको नक्सा

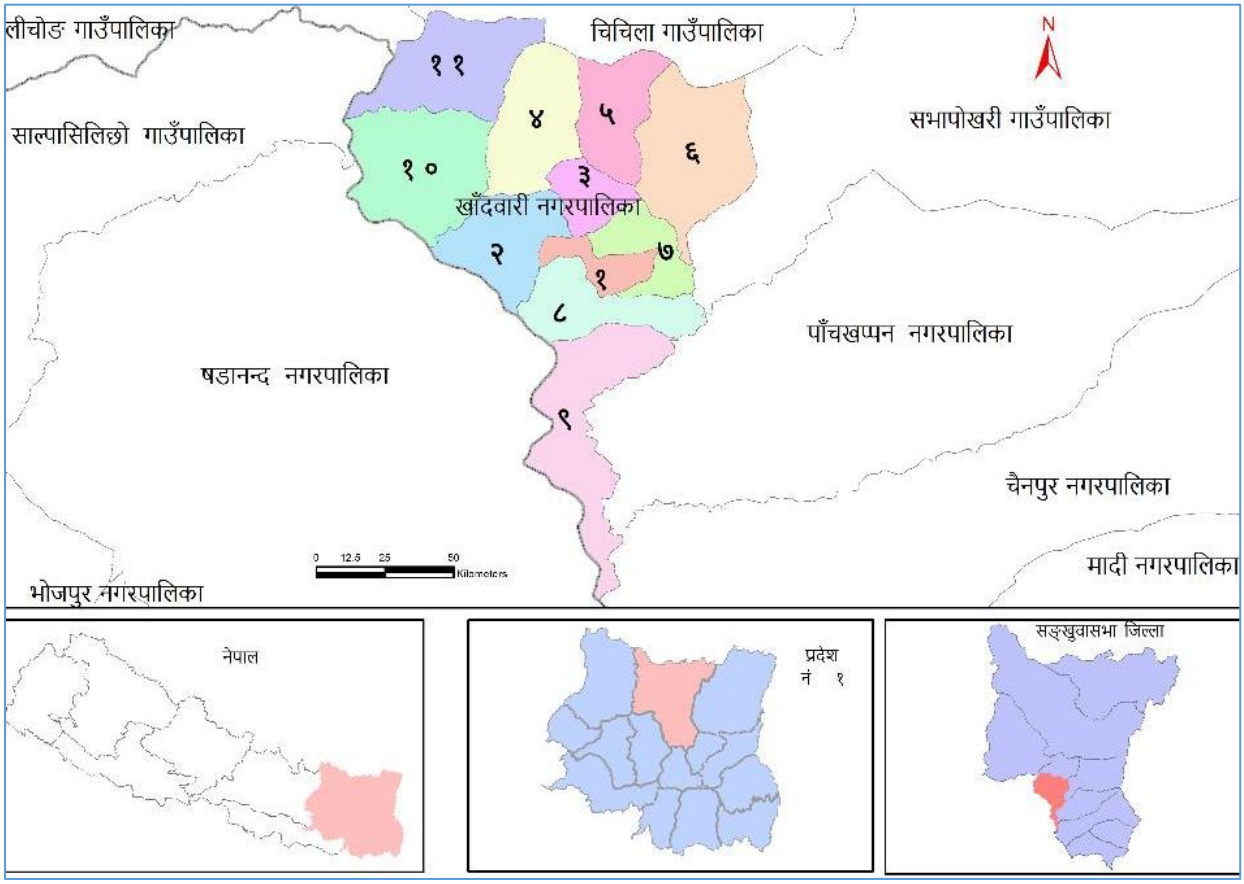

स्रोतः स्थानीय तह पुनरसंरचना आयोगको प्रतिवेदन, २०७३

विषय सूची

परिच्छेद १ : परिचय

१.१ पृष्ठभूमि ---------- १
१.२ उद्देश्य ---------- १
१.३ कानुनी तथा नीतिगत आधारहरु ---------- २
१.४ तयारीका चरण ---------- २
१.५ सीमा ---------- ४

परिच्छेद २ : नगरपालिकाको विद्यमान अवस्था

२.१ भौगोलिक अवस्थिति ---------- ५
२.२ ऐतिहासिक चिनारी तथा नामाकरण ---------- ५
२.३ राजनीतिक अवस्थिति ---------- ५
२.४ भूउपयोग अवस्था ---------- ६
२.५ मानव विकास सूचकांक र गरिवी ---------- ८

परिच्छेद ३: जनसंख्याको अवस्था

३.१ जनसंख्या वितरणको अवस्था ---------- ९
३.२ उमेर तथा लिंगको आधारमा जनसंख्या विवरण ---------- ९
३.३ मातृभाषाको आधारमा जनसंख्या ---------- १०
३.४ धर्म अनुसार जनसंख्या विवरण ---------- ११
३.६ जातिगत आधारमा जनसंख्या विवरण ---------- १२
३.८ अपागंताको आधारमा जनसंख्या ---------- १३
३.९ गणना समयमा बसोवासको अवस्था सम्बन्धी विवरण ---------- १४
३.१० वैवाहिक स्थिति ---------- १४
३.११ व्यक्तिगत घटना विवरण (२०७५ चैत्र मसान्त सम्म दर्ता भएका विवरण अनुसार) ---------- १५
३.१२ विवाह दर्ता विवरण ---------- १५
३.१३ जन्म दर्ता विवरण ---------- १६
३.१४ बसाई सराई दर्ता विवरण ---------- १६
३.१५ वसाई सराइको कारण ---------- १७

परिच्छेद ४: आर्थिक अवस्था

४.१ प्रमुख आर्थिक विवरण ---------- १९
४.१.१ मुख्य पेशा अनुसार जनसंख्या ---------- १९
४.१.२ बेरोजगार जनसंख्या र कारण ---------- १९
४.१.३ प्राविधिक तथा विशेष दक्षता भएका मानव संसाधनको विवरण ---------- २०
४.१.४ वैदेशिक रोजगार ---------- २०
४.२ कृषि तथा पशु विकास ---------- २१
४.२.१ सिंचाइ सुविधा ---------- २१
४.२.२ सिंचाइ पूर्वाधार ---------- २१
४.२.३ सिंचाइ सुविधायुक्त जमिन ---------- २३
४.२.४ कृषि कार्यमा उपयोग भएको जग्गा र स्वामित्व ---------- २३
४.२.५ कृषि कार्यमा उपयोग भएको जग्गा र स्वामित्व सम्बन्धी विवरण ---------- २४
४.२.६ अन्न, दलहन र तेलहन बाली उत्पादन र विक्री ---------- २४
४.२.७ फलफुल, तरकारी, नगदेवाली र माछा उत्पादन सम्बन्धी विवरण ---------- २५
४.२.८ पशुपालन तथा दुधजन्य उत्पादनको अवस्था ---------- २६
४.२.९ मासुजन्य पशुपालनको अवस्था ---------- २६
४.२.१० पशुपंक्षीजन्य उत्पादन बिक्रिका आधारमा घरपरिवार ---------- २७
४.२.११ कृषि उत्पादनको आत्मनिर्भरताको अवस्था ---------- २७

४.२.१२ कृषि तथा पशुसेवासँग सम्बन्धित मानव संसाधन---------- २८
४.२.१३ सार्जजनिक पोखरी तथा माछापालन सम्बन्धी विवरण---------- २८
४.३ पर्यटन विकास---------- ३०
४.३.१ पर्यटकीय स्थलहरुको विवरण---------- ३०
४.४ व्यापार र व्यवसाय सम्बन्धी विवरण---------- ३३
४.५ बजारसँग पहुँचको अवस्था---------- ३४
४.६ कृषि बजार सम्बन्धी विवरण---------- ३५
४.७ बैंक तथा बित्तिय संस्था र सहकारी सम्बन्धी विवरण---------- ३५
४.८ बैंक तथा बित्तिय संस्थामा खाता हुने परिवार सम्बन्धी विवरण---------- ३७
४.९ वित्तीय संस्था अनुसार खाता हुने घरपरिवार विवरण---------- ३७
४.१० व्यवसायिक सीपमूलक तालिम---------- ३८
४.१०.१ व्यवसायिक सीपमूलक तालिम लिने घरपरिवारको विवरण---------- ३८
४.११ घरपरिवारको आम्दानी तथा खर्चको अवस्था सम्बन्धी विवरण---------- ३९
४.११.१ घरपरिवारको आम्दानी सम्बन्धी विवरण---------- ३९
४.११.२ शिर्षक अनुसार परिवारको वार्षिक सरदर आम्दानी विवरण---------- ३९
४.११.३ घरपरिवारको खर्च सम्बन्धी विवरण---------- ४०
४.११.४ शिर्षक अनुसार परिवारको वार्षिक सरदर खर्च विवरण---------- ४१
४.१२ ऋण सम्वन्धी विवरण---------- ४१
४.१२.१ ऋण लिएको परिवार---------- ४१
४.१२.२ ऋण लिनुको उद्देश्य अनुसार विवरण---------- ४२
४.१२.३ ऋणको श्रोत अनुसार विवरण---------- ४२

परिच्छेद ५: सामाजिक अवस्था

५.१ शैक्षिक तथा मानव संशाधन विकास---------- ४४
५.१.१ पाँच वर्ष भन्दा माथिको साक्षरता विवरण---------- ४५
५.१.२ उमेरगत साक्षरताको अवस्था---------- ४७
५.१.३ शैक्षिकस्तर अनुसार जनसंख्या---------- ४८
५.१.४ विद्यालयमा अध्ययन गरिरहेका तहगत छात्रछात्रा---------- ४८
५.१.५ शिक्षक विवरण---------- ४८
५.२ स्वास्थ्य तथा पोषण---------- ४८
५.२.१ स्वास्थ्य संस्थाको विवरण---------- ४९
५.२.२ स्वास्थ्य संस्थामा उपलब्ध स्वास्थ्यकर्मी र अन्य जनशक्ति विवरण---------- ५०
५.२.३ खोप तथा पोषण सम्बन्धी विवरण---------- ५०
५.२.४ सुरक्षित मातृत्व सम्बन्धी विवरण---------- ५०
५.२.५ मातृशिशु सुरक्षा र परिवार नियोजनको अवस्था---------- ५१
५.२.६ नगरपालिका भित्र देखा परेका प्रमुख रोगहरु र तिनको उपचार सम्बन्धी विवरण---------- ५२
५.२.७ स्वास्थ्य संस्थामा पहुँचको अवस्था---------- ५३
५.२.८ बिरामी हुँदा पहिलो स्वास्थ्य परामर्शका आधारमा घरपरिवार विवरण---------- ५३
५.२.९ मृत्यु हुने कारणहरु---------- ५४
५.२.१० आयोडिनयुक्त नूनको प्रयोग---------- ५४
५.२.११ परिवारका सदस्यहरुको स्वास्थ्य अवस्था---------- ५५
५.२.१२ जीवन बीमा/स्वास्थ्य बीमा---------- ५५
५.३ खानेपानी तथा सरसफाई---------- ५६
५.३.१ खानेपानीको श्रोतको आधारमा घरपरिवार---------- ५६
५.३.२ शौचालय प्रयोगको अवस्था---------- ५७
५.४ महिला, वालवालिका तथा सामाजिक समावेशिकरण---------- ५७
५.४.१ सामाजिक सुरक्षावृत्तिको अवस्था---------- ५७
५.४.२ वाल विवाह अवस्था---------- ५८
५.४.३ बाल श्रमको अवस्था---------- ५९
५.४.३ बाल श्रमको अवस्था---------- ५९

५.५ खेलमैदान, पार्क, पिकनिक स्थल तथा मनोरञ्जन स्थल सम्वन्धी विवरण ---------- ६०
५.६ व्यावसायिक खेलाडीको विवरण ---------- ६१
५.६ कला तथा संस्कृति ---------- ६१
५.६.१ स्थानीय चाडपर्व, जात्रा र मेला ---------- ६१

परिच्छेद ६: भौतिक पुर्वाधार विकासको अवस्था

६.१ यातायात पूर्वाधार ---------- ६४
६.१.१ पैदल मार्गको विद्यमान अवस्था ---------- ६५
६.१.२ सडक मार्गमा पहुँचको अवस्था ---------- ६६
६.१.३ पुल तथा पुलेसा ---------- ७०
६.२ विद्युत तथा बैकल्पिक उर्जा ---------- ७०
६.२.१ खाना पकाउने इन्धनको आधारमा घरपरिवार ---------- ७०
६.२.२ बत्ती बाल्ने इन्धनको प्रयोगको आधारमा घरपरिवार ---------- ७१
६.३ आधुनिक सुबिधामा पहुँच ---------- ७३
६.४ आवास तथा भवन ---------- ७३
६.४.१ घरको जगको आधारमा घरपरिवार ---------- ७३
६.४.२ छानोको प्रकारका आधारमा घरधुरी ---------- ७४
६.४.३ घरसंख्याको आधारमा घरधुरी ---------- ७४
६.४.४ बसोवासको आधारमा घरधुरी ---------- ७५
६.४.५ बसोवासको स्वामीत्वको आधारमा घरधुरी ---------- ७५
६.४.६ मापदण्ड अनुसार निर्माण भएका घर ---------- ७६
६.४.७ मापदण्ड अनुसार निर्माण भएका घर ---------- ७६
६.४.८ अनुदानवाट निर्माण भएका घर ---------- ७७
६.४.९ अनुदान पाएको वा नपाएको ---------- ७७
६.४.१० अनुदान पाएको किस्तासम्वन्धी विवरण ---------- ७८
६.५ सरकारी भवन ---------- ७८
६.६ सार्वजनिक तथा सामुदायिक भवन ---------- ७९

परिच्छेद ७: वन तथा वातावरणीय स्थिति

७.१ वन क्षेत्रको अवस्था ---------- ८१
७.१.१ सामुदायिक वन सम्बन्धी विवरण ---------- ८१
७.१.२ जैविक विविधता सम्बन्धी विवरण ---------- ८२
७.२ विपद जोखिम तथा व्यवस्थापन ---------- ८२
७.२.१ जोखिमयुक्त (संवेदनशील) स्थानमा वसोवास गरेका परिवार ---------- ८३
७.२.२ विपदको किसिम अनुसार जोखिमको समय ---------- ८३
७.२.३ विपदको असर ---------- ८३
७.२.४ भवन मापदण्ड तथा भुकम्प प्रतिरोधी घरको विवरण ---------- ८४

परिच्छेद ८: संस्थागत विकास तथा सुशासनको अवस्था

८.१ संगठनात्मक तथा मानव संशाधनको अवस्था ---------- ८६
८.२. नगरपालिका, सरकारी कार्यालय तथा निकायहरु ---------- ९२
८.३. नगरपालिकाको आय विवरण ---------- ९३
८.४ संघ/संस्था सम्बन्धी विवरण ---------- ९३
८.४.१ सामुदायिक संस्था विवरण ---------- ९३
८.४.२ आमा समुहको विवरण ---------- ९४
८.४.३ नागरिक सचेतना केन्द्रको विवरण ---------- ९५

अनुसूचीहरु

अनुसुची १: विद्यालयमा अध्ययन गरिरहेका तहगत छात्रछात्राको विवरण ---------- ९६

अनुसुची २: शिक्षकसम्बन्धी विवरण----------*१००*
अनुसूची १०: वस्तुस्थिति विववरण तथ्याङ्क संकलन फारमहरु----------*१०२*
अनुसुची १० क) मोबाईलबाट घरधुरी सर्वेक्षणमा प्रयोग हुने प्रश्नावली----------१०२
अनुसूची १० ख: संस्थागत तथ्याङ्क संकलन/सर्वेक्षण फाराम----------११०
अनुसूची ११: खेलाडिहरुको विवरण ----------*१३५*
अनुसूची १२: सरकारी भवनहरुको विवरण----------*१३९*
अनुसूची १३: नागरिक सचेतना केन्द्रहरुको विवरण----------*१४२*

सन्दर्भ सामाग्री

तालिका सूची

तालिका २.१: खाँदवारी नपाको वडा विभाजन तथा क्षेत्रफल..... ५
तालिका २ : नगरपालिकाको भूउपयोग अवस्था..... ६
तालिका ३ : वडागत जनसंख्या सम्बन्धी विवरण..... ९
तालिका नं. ४ : उमेर तथा लिंगको आधारमा जनसंख्या विवरण ९
तालिका ५ : मातृभाषाका आधारमा जनसंख्या विवरण.....१०
तालिका ६ : धर्म अनुसार जनसंख्या सम्बन्धी विवरण.....११
तालिका ७ : जातिगत आधारमा घरपरिवार विवरण १२
तालिका ८ : जातिगत आधारमा जनसंख्या विवरण.....१२
तालिका ९ : घरमुली सम्बन्धी विवरण १३
तालिका १० : अपांगताको आधारमा जनसंख्या सम्बन्धी विवरण.....१३
तालिका ११ : गणना समयमा वसोवास अवस्था सम्बन्धी विवरण..... १४
तालिका १२ : बैवाहिक स्थिति सम्बन्धी विवरण १४
तालिका १३: व्यक्तिगत घटना विवरण १५
तालिका १४ : विवाह दर्ता विवरण.....१५
तालिका १५ : जन्म दर्ता विवरण १६
तालिका १६ : बसाई सराई दर्ता विवरण १६
तालिका १७ : बसाई सराईको कारण.....१७
तालिका १८ : मुख्य पेशा सम्बन्धी विवरण.....१९
तालिका १९ : बेरोजगार सम्वन्धी विवरण.....१९
तालिका २० : प्राविधिक तथा विशेष दक्षता भएका मानव संसाधन सम्बन्धी विवरण..... २०
तालिका २१ : मुलक अनुसार वैदेशिक रोजगारमा जानेको संख्या २०
तालिका २२ : सिंचाइ सुविधा सम्बन्धी विवरण.....२१
तालिका २३ : सिंचाइ सुविधा सम्बन्धी विवरण.....२१
तालिका २४ : खेती गरिएको र सिंचाइ सुविधायुक्त जमिन.....२३
तालिका २५ : कृषि कार्यमा उपयोग भएको जग्गा विवरण २३
तालिका २६ : कृषि कार्यमा उपयोग भएको जग्गा र स्वामित्व सम्बन्धी विवरण..... २४
तालिका २७ : अन्न, दलहन र तेलहन बाली उत्पादन र बिक्री सम्बन्धी विवरण २५
तालिका २८ : तरकारी, फलफूल र नगदेबाली उत्पादनसम्बन्धी विवरण..... २५
तालिका २९ : पशुपालन तथा दुधजन्य उत्पादनको अवस्था २६
तालिका ३० : मासुजन्य उत्पादनको अवस्था.....२६
तालिका ३१ : पशुपन्छिजन्य उत्पादन बिक्री गर्ने घरपरिवार २७
तालिका ३२ : कृषि उत्पादनको आत्मनिर्भरता सम्बन्धी विवरण २७
तालिका ३३ : कृषि तथा पशुसेवामा मानव संसाधन सम्बन्धी विवरण २८
तालिका ३४ : सार्वजनिक पोखरी तथा माछापालन सम्बन्धी विवरण..... २८
तालिका ३५ : पर्यटकीयस्थल सम्बन्धी विवरण ३१
तालिका ३६ : व्यापार तथा व्यवसाय सम्बन्धी विवरण..... ३४
तालिका ३७ : बजार पहुँच सम्वन्धी विवरण ३४
तालिका ३८ : कृषि बजार सम्बन्धी विवरण ३५

तालिका ३९ : बैंक तथा वित्तिय संस्था र सहकारी सम्बन्धी विवरण.....३५
तालिका ४० : बैंकमा खाता हुने परिवार सम्बन्धी विवरण.....३७
तालिका ४१ : बैंक प्रकार अनुसार खाता हुने परिवार.....३८
तालिका ४२ : व्यवसायिक सीपमूलक तालिम लिने घरपरिवारको विवरण.....३८
तालिका ४३ : घरपरिवारको आम्दानी सम्बन्धी विवरण.....३९
तालिका ४४ : शिर्षक अनुसार घरपरिवारको आम्दानी सम्बन्धी विवरण.....३९
तालिका ४५ : घरपरिवारको खर्च सम्बन्धी विवरण.....४०
तालिका ४६ : शिर्षक अनुसार घरपरिवारको खर्च सम्बन्धी विवरण.....४१
तालिका ४७ : ऋण लिने परिवार.....४१
तालिका ४८ : ऋणको उद्देश्य अनुसार विवरण.....४२
तालिका ४९ : ऋणको श्रोत अनुसार विवरण.....४२
तालिका ५० : ५ वर्ष माथिको साक्षरता अवस्था.....४६
तालिका ५१ : उमेर अनुसार साक्षरताको अवस्था.....४७
तालिका ५२ : शैक्षिकस्तर अनुसार जनसंख्या सम्बन्धी विवरण.....४८
तालिका ५३ : विद्यालयमा अध्ययन गरिरहेका तहगत छात्रछात्राको विवरण.....४८
तालिका ५४ : स्वास्थ्य संस्थाको विवरण.....४९
तालिका ५५: स्वास्थ्य संस्थामा उपलब्ध स्वास्थ्यकर्मी र अन्य जनशक्ति विवरण.....५०
तालिका ५६: खोप तथा पोषण सम्बन्धी विवरण.....५०
तालिका ५७: सुरक्षित मातृत्व सम्बन्धी विवरण.....५०
तालिका ५८: मातृशिशु सुरक्षा र परिवार नियोजनको अवस्था.....५१
तालिका ५९ : परिवार नियोजन साधन प्रयोग सम्बन्धी विवरण.....५१
तालिका ६०: नगरपालिका भित्र देखा परेका प्रमुख रोगहरु र तिनको उपचार सम्बन्धी विवरण.....५२
तालिका ६१ : स्वास्थ्य संस्थामा पहुँचका लागि लाग्ने समय.....५३
तालिका ६२ : उपचारका लागि पहिलो प्राथमिकता.....५३
तालिका ६३ : मृत्यु हुने कारण सम्बन्धी विवरण.....५४
तालिका ६४ : नूनको प्रयोग अनुसार घरपरिवार विवरण.....५४
तालिका ६५: परिवारका सदस्यहरुको स्वास्थ्य अवस्था सम्बन्धी विवरण.....५५
तालिका ६६: जीवन बिमा सम्बन्धी विवरण.....५५
तालिका ६७: श्रोत अनुसार खानेपानीको विवरण.....५६
तालिका ६८ : शौचालय प्रयोगको अवस्था सम्बन्धी विवरण.....५७
तालिका ६९ : सामाजिक सुरक्षावृत्तिको अवस्था सम्बन्धी विवरण.....५७
तालिका ७० : सामाजिक सुरक्षा प्राप्त गर्न विस्तृत विवरण.....५८
तालिका ७१ : विगत ३ वर्षको बाल विवाह सम्बन्धी विवरण.....५८
तालिका ७२ : बाल श्रम सम्बन्धी विवरण.....५९
तालिका ७३ : बाल श्रम सम्बन्धी विवरण(काम अनुसार).....५९
तालिका ७४ : खेलमैदान तथा पिकनिक स्थल सम्बन्धी विवरण.....६०
तालिका ७५ : स्थानीय चाँडपर्व, जात्रा र मेला सम्बन्धी विवरण.....६१
तालिका ७६ : सडक यातायातको वितरणको अवस्था.....६४
तालिका ७७ : पैदल मार्गको विवरण.....६५

तालिका ७८ : घरपरिवार अनुसार सडक मार्ग पहुचको अवस्था.....६९
तालिका ७९ : पुल तथा पुलेसा सम्बन्धी विवरण.....७०
तालिका ८० : इन्धन उपयोग सम्बन्धी विवरण (खाना पकाउन).....७१
तालिका ८१ : बत्ती बाल्ने इन्धनको प्रयोगको आधारमा घरपरिवार.....७१
तालिका ८२ : आधुनिक सुविधामा पहुँच सम्बन्धी विवरण.....७३
तालिका ८३ : घरको जगको आधारमा घरपरिवार सम्बन्धी विवरण.....७३
तालिका ८४ : छानोको प्रकारका आधारमा घरधुरी सम्बन्धी विवरण.....७४
तालिका ८५: घरसंख्याको आधारमा घरधुरी सम्बन्धी विवरण.....७५
तालिका ८६ : बसोवासको आधारमा घरधुरी सम्बन्धी विवरण.....७५
तालिका ८७ : बसोवासको स्वामीत्वको आधारमा घरधुरी सम्बन्धी विवरण.....७६
तालिका ८८ : मापदण्ड अनुसार निर्मित घर विवरण.....७६
तालिका ८९ : २०७२ भुकम्पवाट क्षतीग्रस्त घर.....७७
तालिका ९० : भुकम्प पश्चात अनुदानवाट निर्माण भएका घर.....७७
तालिका ९१ : भुकम्प पश्चात अनुदान प्राप्तीको विवरण.....७८
तालिका ९२ : भुकम्प पश्चात अनुदान प्राप्तीको किस्ता अवस्था.....७८
तालिका ९३: सार्वजनिक तथा सामुदायिक भवन.....७९
तालिका ९४ : वन सम्बन्धी विवरण.....८१
तालिका ९५: जैविक विविधता सम्बन्धी विवरण.....८२
तालिका ९६: जोखिमयुक्त (संवेदनशिल) स्थानमा बसोबास गरेका परिवार विवरण.....८३
तालिका ९७: विपदको किसिम अनुसार जोखिमको समय सम्बन्धी विवरण.....८३
तालिका ९८: विपदको असर विवरण.....८३
तालिका ९९: भवन मापदण्ड तथा भुकम्प प्रतिरोधी घरको विवरण.....८४
तालिका १०० : नगरसभा पदाधिकारीको विवरण.....८६
तालिका १०१ : नगरपालिका, सरकारी कार्यालय तथा निकायहरु.....९२
तालिका १०२ : नगरपालिकाको आयसम्बन्धी विवरण.....९३
तालिका १०३ :सामुदयिक संस्था सम्बन्धी विवरण.....९३
तालिका १०४ : आमा समुहसम्बन्धी विवरण.....९४

□ञञञ

परिच्छेद १ : परिचय

खाँदवारी नगरपालिकाको वस्तुस्थिति विवरण (Municipal Profile) तयार गरिएको छ । नगरपालिकाको नेतृत्वमा सबै जनप्रतिनिधि, सरोकारवाला, कर्मचारीको सहभागिता र तयारीको पृष्ठभूमि, उद्देश्य, नीतिगत तथा कानूनी आधार, तयारी विधि तथा प्रक्रिया र सीमालाई यस परिच्छेदमा समावेश गरीएको छ ।

१.१ पृष्ठभूमि

नेपालको वर्तमान संविधानले संघीय लोकतान्त्रिक शासन व्यवस्था अनुरुप जनताको नजिकको सरकारको रुपमा गाउँपालिका तथा नगरपालिकाको व्यवस्था गरेको छ । जस अनुसार स्वायत्तताको उच्चतम अभ्यास तथा विकेन्द्रीकरणको माध्यमद्वारा स्थानीय शासनमा सहभागिता, जवाफदेहिता, पारदर्शिता र उत्तरदायित्व कायम गरी सेवा प्रवाहमा प्रभावकारीतासँगै विकास प्रक्रियालाई द्रुततर तुल्याई जनअपेक्षाको सम्बोधन गर्ने ऐतिहासिक जिम्मेवारी स्थानीय सरकारको काँधमा आएको छ । सहकारीता, समन्वय र सहअस्थित्वका आधारमा संचालन हुने स्थानीय शासन प्रक्रियामा जनसहभागिता र साझेदारीको मर्मलाई समेत उच्च महत्व दिइएको छ । यस परिवर्तित परिवेशमा स्थानीय सरकारले संविधान प्रद्धत अधिकार बमोजिमको अभिभारा पुरा गर्न गतिशिल विकास प्रक्रियालाई अनुशासित गराई सुशासन र संमृद्धिका लागि अर्थपूर्ण पहल हुन जरुरी छ । यस कार्यका लागि नवनिर्वाचित पदाधिकारीको कुशल नेतृत्वमा शासन संचालन र विकास प्रकृयालाई प्रभावकारी रुपले दिशानिर्देश गर्नु आवश्यक छ । मानव संसाधन तथा आर्थिक स्रोतको सिमिताका वावजुद उर्लदो जनआकांक्षाको व्यवस्थापनमा अपेक्षित नतिजा हासिल गर्न वास्तविक सूचना तथा तथ्यांक बलियो आधारका रुपमा रहन्छ ।

स्थानीय सरकारको सेवा प्रवाहमा चुस्तता र विकास प्रक्रियालाई यथोचित गति प्रदान गर्न खण्डिकृत र क्षेत्रगत सूचना सहितको गाउँ वस्तुगत विवरण तयारी जरुरी हुन्छ । नेपालमा सर्वप्रथम सातौं आवधिक योजनाले हरेक जिल्लाले विकासका संभावना र स्रोतको आवश्यक सूचना हासिल गर्न आर्थिक, सामाजिक र भौगोलिक क्षेत्र समेटिएको वस्तुगत विवरण तयार गर्नुपर्ने निर्देशित गरेको थियो । तत्कालिन गाविस तथा नगरपालिकाको सन्दर्भमा दशौं आवधिक योजनाले वस्तुगत विवरण तयार गर्नुपर्ने कुरालाई उठान गरेको थियो । स्थानीय स्वायत्त शासन ऐन, २०५५ र तत्सम्बन्धी नियमावली लागु भए पछि तत्कालिन स्थानीय निकायमा वस्तुगत विवरण तयारी नियमित रुपमा अगाडी बढेको थियो । वर्तमान सन्दर्भमा नेपाल सरकारले गाउँ तथा नगर क्षेत्रको समग्र वस्तुस्थिति झल्किने वस्तुगत विवरण तयारीका लागि कार्यवधि तथा ढाँचा तयार गरी स्थानीय तहलाई सहजिकरण गरेको छ ।

यसै परिवेशमा खाँदवारी नगरपालिकाको वस्तुस्थिति विवरण (Municipal Profile) तयार गरिएको छ । नगरपालिकाको नेतृत्वमा जनप्रतिनिधि, कर्मचारी, सरोकारवालाको सहभागिता एवं समन्वय र सेन्टर फर सस्टेनेवल डेभलपमेन्ट स्टडिज प्रा.लि. ललितपुरको प्राविधिक सहयोगमा यस यो दस्तावेज तयार भएको हो । नपाको नेतृत्वमा यसरी तयार हुने वस्तुगत विवरणले स्थानीय तहमा तर्जुमा हुने योजनाका लागि सूचनाको आधार तयार गर्न महत्वपूर्ण हुनेछ । उपलब्ध कानूनी तथा नीतिगत व्यवस्थाका साथसाथै सरोकारवालासँगको परामर्श र विगतका सफल अभ्यासको आधारमा तयार गरिएको वस्तुगत विवरणले नगरपालिकाको सेवा प्रवाह, आन्तरिक स्रोत परिचालन तथा योजनावद्ध विकासमा टेवा पुऱ्याउने विश्वास लिईएको छ ।

१.२ उद्देश्य

नपा क्षेत्रको विकासको विद्यमान अवस्था, संभावना र स्रोतको सम्बन्धमा आवश्यक सूचना व्यवस्थापन गर्न गाउँपालिकाको समग्र स्थिति झल्किने वस्तुगत विवरण तयार गर्नु यस प्रतिवेदनको प्रमुख उद्देश्य हो । यसका विशेष उद्देश्य देहायअनुसार रहेका छन् :

- नपा क्षेत्रको जनसांख्यिक, भू-जैविक, भौतिक, मानविय, आर्थिक, सामाजिक, वातावरण र संस्थागत क्षेत्रको

विषयगत र वस्तुगत स्थिति चित्रण हुने गरी वस्तुगत विश्लेषण विवरण तयार गर्ने

- नपा, विषयगत कार्यालय/शाखा, संघ/संस्थाको विवरण, अध्ययन, सर्वेक्षण तथा प्रगति प्रतिवेदनबाट प्राप्त आधारभूत तथा संस्थागत तथ्याङ्क एकीकृत र विश्लेषण गरी विषयगत रुपमा गाउँको एकीकृत वस्तुगत विवरण तयार गर्ने
- नपाको सेवा प्रवाह, स्थानीय राजस्वको आधार र दर निर्धारण र विकास निर्माण कार्यका लागि आवश्यक वस्तुगत तथा विषयगत सूचना उपलब्ध गराउने
- नपाको वार्षिक, एकीकृत, आवधिक/रणनीतिक तथा गुरुयोजना र विषयगत योजना तर्जुमा र अनुगमन तथा मूल्याङ्कनको लागि विषयगत र खण्डीकृत सूचना विवरण उपलब्ध गराउने ।

१.३ कानुनी तथा नीतिगत आधारहरु

नगगर वस्तुगत विवरण तयारी कार्यलाई चरणबद्ध र व्यवस्थित रुपमा सञ्चालन गर्न देहायअनुसारका कानूनी तथा नीतिगत आधारहरु रहेका छन् ।

क. नेपालको संविधानः नेपालको संविधानअनुसार स्थानीय तहको अधिकार अनुसूची ८ को क्रम संख्या नम्बर ६ मा स्थानीय तथ्याङ्क तथा अभिलेख संकलन सम्बन्धी अधिकारलाई सूचीकृत गरिएको छ ।

ख. स्थानीय सरकार सञ्चालन ऐन २०७४:स्थानीय सरकार सञ्चालन ऐन २०७४ को दफा ११ को २ च, ड र थ मा बेरोजगारहरुको विवरण सहित स्थानीय तहको तथ्यांक संकलन गरी नियमित रुपले अद्यावधी गर्दै जानु पर्ने उल्लेख छ । त्यसरी नै स्थानीय तहको विकास आवधिक र वार्षिक योजनाहरु बनाई सोको आधारमा योजनाबद्ध विकास गर्नु पर्ने कुरा उल्लेख छ भने वार्षिक र आवधिक योजना बनाउनको लागि समेत गाउँको वस्तुगत विवरण तयार गर्नु पर्ने व्यवस्था छ ।

ग. स्थानीय तहको योजना तथा बजेट तर्जुमा कार्यविधि, २०७४:यस कार्यविधिको दफा १ मा "प्रत्येक स्थानीय तहले वार्षिक योजना तथा बजेट तर्जूमा सहभागितामुलक प्रक्रियाबाट नतिजामुलक ढंगले बनाउनु पर्ने र योजना र बजेट तर्जूमा गर्नु पूर्व स्थानयि तहको भौगोलिक, सामाजिक, आर्थिक तथसा पूर्वाधार लगायतका क्षेत्रको याथार्थ स्थिती देखिने गरी वस्तुस्थिति विवरण (Profile) तयार गर्नु पर्ने छ, अद्यावधिक वस्तुस्थिति विवरण आफ्नो वेवसाइट मार्फत सार्वजनिक गर्नु पर्नेछ ।" भनि प्रष्ट रुपमा उल्लेख गरिएको छ ।

घ. गाउँ/नगर वस्तुस्थिति विवरण तयारी कार्यविधि २०७५: कार्यविधिले सूचना प्रविधिमा आधारित गाउँ वा नगर वस्तुस्थिति विवरण तयारीका लागि तथ्याङ्क संकलन, भण्डारण, प्रसोधन र विश्लेषणका आधारमा वस्तुस्थिति विवरण प्रकाशन र अद्यावधिक कार्यमा एकरुपता र स्तरीयता कायम गर्न स्तरीय ढाँचा, औजार र प्रकृया सम्बन्धमा प्रस्टाएको छ ।

१.४ तयारीका चरण

नेपाल सरकारले उपलब्ध गराएको गाउँ/नगरपालिका वस्तुस्थिति विवरणको ढाँचा, विगतका सिकाई, सम्बन्धित विषय विज्ञका सुझाब र नगरपालिकाका सरोकारवालासँगको सहमतिअनुसार वस्तुस्थिति विवरण तयार गरिएको छ । वस्तुस्थिति विवरण तयारीमा देहाय बमोजिम चरण र प्रक्रिया अवलम्बन गरिएको छ ।

१.४.१ नगरपालिका वस्तुस्थिति विवरण तयारीको ढाँचा, सर्वेक्षण औजार तथा कार्यविधि र प्रक्रिया निर्धारण

नेपाल सरकारबाट उपलब्ध स्थानीय तहको वस्तुस्थिति विवरण तयारी ढाँचा, सर्वेक्षण औजार र कार्यविधिलाई नगरसभाबाट स्वीकृत गरी सोही बमोजिम वस्तुस्थिति विवरण तयार गर्ने निर्णय गरी उपलब्ध ढाँचा, औजार तथा कार्यविधिका अतिरिक्त नगरपालिकाको स्थानीय परिवेश, विशिष्टता अनुसार नगर वस्तुस्थिति विवरण तयार गरिएको छ । (संघीय मामिला तथा स्थानीय विकास मन्त्रालयको वेवसाइट www.mofaga.gov.np वा **अनुसूची १ (क र ख)** मा हेर्न सकिनेछ) ।

१.४.२ नगरपालिका स्तरीय अभिमुखिकरण तथा सहमति निर्माण

वस्तुस्थिति विवरण तयारीका लागि विद्यमान कानूनी तथा नीतिगत व्यवस्थाअनुसार नगर कार्यपालिका सदस्यहरु, कर्मचारीहरु र नगर विकासका सरोकारवालाहरुको सहभागितामा खाँदवारी नगर कार्यपालिकाले मिति २०७५ फागुन १३ गते गते अभिमुखीकरण कार्यक्रम आयोजना गरेको थियो । सो कार्यक्रममा नगर वस्तुस्थिति विवरणको आवश्यकता, महत्व र उपयोगको विषयमा जानकारी गराई तथ्याङ्क संकलन तथा श्रोत व्यवस्थापन सम्बन्धी सहमतिका आधारमा यो नगर वस्तुस्थिति विवरण तयार गरिएयो । २०७५ फागुन १४ गते सामाजिक परिचालकहरुलाई पारिवारिक लगत संकलनको लागि तालिम सञ्चालन गरियो र तथ्यांक संकलन गर्न खटाइएको थियो । तर सामाजिक परिचालकहरुबाट तथ्यांक संकलन हुन नसके पछि २०७६ साल बैशाख २८ गते वडाध्यक्षहरुबाट सिफारिस भएका पारिवारिक लगत संकलकहरुलाई पुनः तालिम दिईयो । २९ गते पूर्वअभ्यास गराए पछि तथ्यांक संलनको लागि खटाईएको थियो । गणहरुको नाम अनुसूची १ मा दिइएको छ ।

१.४.३ तथ्याङ्क संकलन

वस्तुस्थिति विवरण तयारीका लागि मुख्य गरेर प्राथमिक र द्वितीय श्रोतबाट तथ्यांक संकलन गरिएको छ । प्राथमिक श्रोतमा पारिवारिक विवरण संकलन तथा सहभागितामूलक छलफलबाट अन्य विवरण संकलन गर्ने फारमहरु प्रयोग गरिएको थियो । द्वितीय श्रोतबाट तथ्यांक संकलनका लागि संस्थागत सर्वेक्षण फारम उपयोग गरियो । तथ्यांक संकलनका लागि प्रयोग गरिएका पारिवारिक विवरण सर्वेक्षण फारम **अनुसूची १ (क)**, संस्थागत विवरण संकलन फारम **अनुसूची १ (ख)** प्रस्तुत गरिएको छ ।संस्थागत तथ्याङ्कको प्रमुख श्रोतहरुमा गाउँ कार्यपालिका कार्यालय, जिल्लास्थित विषयगत तथा डिभिजन कार्यालय, केन्द्रीय तथ्यांक विभाग अन्तर्गतका कार्यालयहरु, शैक्षिक संस्था, स्वास्थ्य संस्था, गैसस र समुदायमा आधारित संस्था, वैंक तथा वित्तिय संस्था र उक्त कार्यालय, निकाय र संस्थाको अभिलेख तथा प्रतिवेदन र अनुसन्धानमूलक दस्तावेजहरु प्रमुख रुपमा रहेका छन् । निर्वाचित जनप्रतिनिधि, कर्मचारी, स्थानीय सहजकर्ता तथा गणकहरु परिचालन गरी उपलब्ध सर्वेक्षण विधि तथा तत्सम्बन्धी औजार बमोजिम तथ्याङ्क संकलन गरियो ।

त्यसरी नै श्रोत नक्शा तयारीको लागि स्थानीयस्तरमा छनौट गरिएका सहजकर्ताहरुलाई तालिम दिई वडा समितिका पदाधिकारीहरु र अन्य वुद्धिजिविहरुको सहभागितामा Google earth बाट बाटो, सेवा केन्द्रहरु , बाढी पहिरो जोखिम क्षेत्र आदि समावेश भएको बाढी कटान क्षेत्र जस्त श्रोतहरुको नक्शांकन तथा आवश्यक तथ्यांक संकलन गरिएको थियो ।

१.४.४ तथ्याङ्क प्रशोधन तथा विश्लेषण र श्रोत नक्शा तयारी

प्राप्त तथ्याङ्कलाई सूचनाको आवश्यकता अनुसार तथ्याङ्कशास्त्रीय विधि अनुसार Database management तथा IT विज्ञहरुद्वारा विश्लेषण गरिएको छ । यसलाई नगरपालिकाको वेवसाइट http://khandbarimun.gov.np/ne मा गई तथ्यांक हेर्न र Log in गरी तथ्यांकलाई अध्यावधिक गर्न सकिनेछ । यसमा विषय क्षेत्रगत, वडागत र सामाजिक संरचनागत (लैंगिक र जातीगत) अनुसार विश्लेषण गरिएको छ । यसैगरी जिल्लागत रुपमा मात्र प्रतिवेदन वा अभिलेखबाट प्राप्त तथ्यांकलाई नगरपालिकाको प्रतिनिधित्व हुने वा सामान्यिकरण गर्न मिल्ने हदसम्म सोही अनुसार हुने गरी उल्लेख गरिएको छ । विश्लेषणबाट प्राप्त सूचनाहरु मध्ये भौगोलिक, भौतिक, प्राकृतिक तथा साँस्कृतिक विवरणलाई भौगोलिक सूचना प्रणाली (GIS) मा आधारित स्रोत नक्सा तयार गरिएको छ ।

१.४.५ वस्तुस्थिति विवरणको मस्यौदा तयारी

नेपाल सरकारबाट उपलब्ध नगर वस्तुस्थिति विवरणको ढाँचा, नगर कार्यपालिका र सरोकारसँगको छलफल र निश्कर्ष बमोजिम नगर वस्तुस्थिति विवरणको मस्यौदा तयार गरियो । मस्यौदा तयार गर्दा उपलब्ध ढाँचामा स्थानीय

परिवेश र विशिष्टता, विषय तथा सूचना र विवरणलाई समावेश गर्ने प्रयास गरिएको छ । मस्यौदामा सम्भव भएसम्मका सूचनालाई स्रोत नक्शाको रूपमा जिआईइस नक्शामा प्रस्तुत गरिएको छ ।

१.४.६ वस्तुस्थिति विवरण प्रमाणीकरण तथा सुझाव संकलन कार्यशाला

स्थानीय तहको वस्तुस्थिति विवरण कार्यविधिमा उल्लेखित स्तरीय ढाँचा बमोजिम तयार नगर वस्तुस्थिति विवरणको मस्यौदा प्रस्तुत तथा छलफल गरी सुझाव प्राप्त गर्न २०७६ भदौ १३ मा नगरपालिका स्तरीय प्रमाणीकरण कार्यशाला गोष्ठीको आयोजना गरिएको छ । कार्यशालामा मस्यौदा वस्तुस्थिति विवरण प्रस्तुत गरी विषयगत समूह तथा वृहत समूह छलफलमा सुझाव संकलन गर्नुका साथै वस्तुस्थिति विवरणलाई औपचारिक रुपमा अनुमोदन गरिएको छ । प्रस्तुत सूचना तथा विवरणलाई नगरपालिकाको आधार रेखा सूचनाको रुपमा लिई योजना तर्जुमा, नतिजा अनुगमन तथा विकासका उपलब्धीको लेखाजोखाको लागि प्रयोग गर्ने प्रतिवद्धता तथा सहमति समेत सो कार्यक्रममा गरिएको छ । गरी यसैगरी मस्यौदा विवरणमा वडा समिति र शाखा तथा इकाई र र सहयोगी निकायहरुलाई उपलब्ध गराई सुझाव संकलन गरिएको छ ।

१.४.७ नगर वस्तुस्थिति विवरण अन्तिम प्रतिवेदन तयारी

गाउँ वस्तुगत विवरण प्रमाणीकरण तथा सुझाव संकलन कार्यशालाबाट प्राप्त राय तथा सुझाव, जिसस, विषयगत शाखा, वडा समिति र सहयोगी निकायबाट समेत प्राप्त सुझावलाई समावेश गरी गाउँ वस्तुगत विवरणको अन्तिम प्रतिवेदन तयार गरिएको छ । अन्तिम प्रतिवेदन तयारी पश्चात परामर्शदाता संस्थावाट नगरपालिकामा नगर वस्तुस्थिति विवरणको दस्तावेज पेश गरिएको छ ।

१.५ सीमा

यो नगर वस्तुगत विवरणलाई नेपाल सरकारद्धारा प्रस्तावित र नगरपालिका द्वारा स्विकृत विधि, प्रकृया र ढाँचा तथा विगतका सफल अनुभवका आधार बमोजिम तयार गरिएको छ । विवरणमा यथासक्य बढी सूचना समाविष्ट हुने गरी तयारी गर्ने अभ्यास भएता पनि स्थानीय शासन संचालनको शुरुवाती अवस्था भएको हुँदा कानूनी, नीतिगत तथा तथ्याङ्क व्यवस्थापन सम्बन्धी व्यवहारिक कठिनाईहरु सामना गर्नू पर्‍यो । सोको बाबजुद सम्बन्धित सबैको प्रयासबाट गाउँ वस्तुगत विवरण तयारी कार्य पुरा गरिएको छ । प्रस्तुत तथ्यांकलाई संभव भएसम्म वडागत तथा सामाजिक रुपमा खण्डीकृत र विषयगत रुपमा एकीकृत गर्ने प्रयास गरिएको छ । नवगठित नपामा सिमित कानुनी तथा नीतिगत व्यवस्था, स्रोतसाधनको बाबजुद पहिलो प्रयासको रुपमा तयार गरिएको यस वस्तुस्थिति विवरण आगामी दिनमा आवश्यकता अनुसार परिमार्जन गर्दै लगिने छ।

परिच्छेद २ : नगरपालिकाको विद्यमान अवस्था

यस परिच्छेदमा यस नपाको भौगोलिक अवस्थिति, ऐतिहासिक चिनारी तथा नामाकरण, राजनीतिक अवस्थिति, प्राकृतिक तथा साँस्कृतिक उत्कृष्टता, विकास संभावनाहरुलाई देहाय बमोजिम क्रमशः प्रस्तुत गरिएको छ।

२.१ भौगोलिक अवस्थिति

खाँदवारी नपा समुन्द्री सतहवाट २७८ मिटर (अरुण नदी र सभा खोलाको दोभान) देखि २१७१ मिटर (छियाङकुट्टी डाँडा) को उचाईमा रहेकोछ । भौगोगिक अवस्थितिका हिसाबले नपा २७ डिग्री १६ मिनेट १४ सेकेन्ड देखि २७ डिग्री २७ मिनेट ४४ सेकेन्ड उत्तरी अक्षांश र ८७ डिग्री १४ मिनेट २७ सेकेन्ड देखि ८७ डिग्री ७ मिनेट २६ सेकेन्द पुर्वी देशान्तर सम्म फैलिएको छ ।

यस नपाको पश्चिममा भोजपुर जिल्लाको षडानन्द नगरपालिका, उत्तरमा संखुवासभा जिल्लाको चिचिला गाउँपालिका र सिलिचोङ्ग गाउँपालिका, पुर्वमा सवापोखरी गाँउपालिका, पाँचखपन गाउँपालिका र चैनपुर नगरपालिका छन् । यसै गरी दक्षिणमा समेत चैनपुर नगरपालिका र भोजपुर जिल्लाको सिमाना रहेको छ । नपाको कुल क्षेत्रफल १२२.७८ वर्ग किमी छ । साविकका खाँदवारीका १३ वडा र सित्तलपाटीका ९ वडाहरुलाई पुनरसंरचना गरी खाँदवारी नपा गठन गरीएको हो ।

२.२ ऐतिहासिक चिनारी तथा नामाकरण

पुर्वाञ्चल बिकास क्षेत्रमा अवस्थित खाँदवारी नगरपालिका संखुवासभा जिल्लाको सदरमुकाम हो । खाँदवारी नेपालका प्रमुख समृद्ध शहरहरु मध्यमा सुन्दर र विविध सांस्कृतिक विविधता भएको शहर हो । वि.सं. २०५३ माघ १८ गते संखुवासभा जिल्लाको सदरमुकाम खाँदबारीलाई तत्कालिन मनकामना, पाङमा, र माल्टा गरी ३ वटा गाउँ विकास समितिलाई मिलाएर १३ वटा वडामा नगरपालिकाको घोषणा गरिएको थियो । पुनः २०७१ सालमा सितलपाटी गाविसलाई गाभी ११ वटामा विभाजन गर्दै दोश्रोपटक नगरपालिकाको गठन भएको हो ।

२.३ राजनीतिक अवस्थिति

खाँदवारी नगर पालिका प्रदेश नं. १ अन्तरगत संखुवासभा जिल्लाको जिल्ला सदरमुकाम हो। एक मात्र प्रतिनिधिसभा क्षेत्र रहेको यस जिल्लाको २ वटा प्रदेश सभा क्षेत्र मध्ये प्रदेश सभा क्षेत्र नं. १ अन्तरगत रहेको छ । २०५३ सालमा साविकका मनकामना, पाङमा र माल्टा गाविस समायोजन गरी नगरपालिका गठन गरिएको हो । पछिल्लो चरणमा २०७३ सालमा साविकको खाँदवारी नगरपालिकाका १३ र सित्तलपाटीका ९ वडा सहित नपा पुनरगठन गठन गरिएको छ । नपाको वडा विभाजन विष्तृत विवरण देहाय अनुसार तालिकामा प्रस्तुत छ ।

तालिका २.१: खाँदवारी नपाको वडा विभाजन तथा क्षेत्रफल

वडा	समावेश गाविस नगरपालिका /	क्षेत्रफल (.मी.वर्ग कि)	प्रतिशत
१	खाँदबारी १	३.९३	३.२०
२	खाँदबार २	१०.६५	८.६७
३	खाँदबारी ३	४.८३	३.९३
४	खाँदबारी ४,५	१२.६	१०.२६
५	खाँदबारी ६,७	९.२८	७.५६
६	खाँदबारी ८,९	१७.०८	१३.९१
७	खाँदबारी १०	६.०२	४.९०
८	खाँदबारी ११	९.७७	७.९६
९	खाँदबारी १२,१३	१७.१	१३.९३

वडा	समावेश गाविस नगरपालिका /	क्षेत्रफल (.मी.वर्ग कि)	प्रतिशत
१०	सित्तलपाटी १-५,९	१७.२८	१४.०७
११	सित्तलपाटी ६-८	१४.२४	११.६०
जम्मा		**१२२.७८**	१००.००

स्रोत: स्थानीय तह पुनरसंरचना आयोग, प्रतिवेदन २०७३

नक्शा १ : नगरपालिकाको वडागत विभाजन

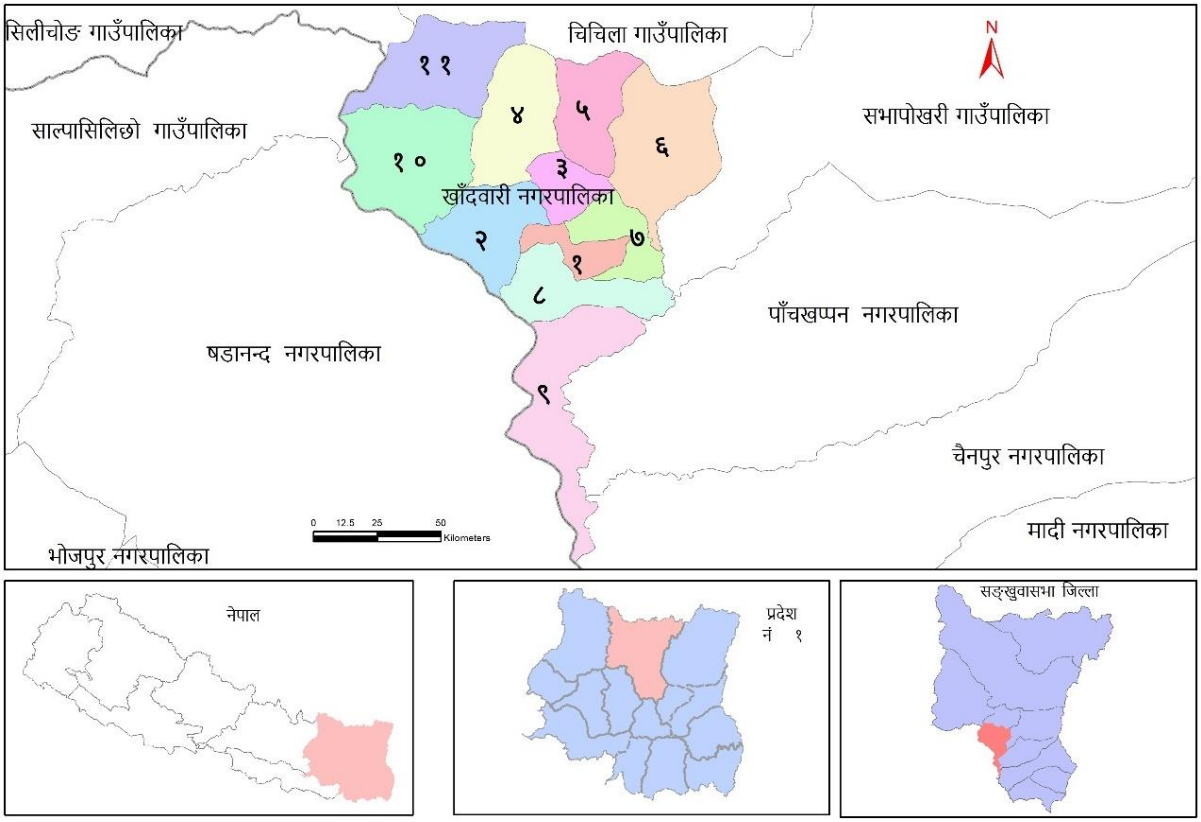

स्रोत: स्थानीय तह पुनरसंरचना आयोग, प्रतिवेदन २०७३

२.४ भूउपयोग अवस्था

नेपालमा नापी विभागले नयाँ नक्शांनको तयारी गरिरहेको अवस्थामा सन १९८७ को भूउपयोग सम्बन्धीको पुरानो तथ्याङ्कमा आधारित भै यो विश्लेषण गरिएको छ। यस नगरपालिकामा वसोबास योग्य क्षेत्र सहितको उर्वर खेतियोग्य जमिन ७४।६१ वर्ग कि.मि. (६०.७७ प्रतिशत) रहेको छ। यस क्षेत्रमा वन क्षेत्र २७ वर्ग किमि (२१.९९) प्रतिशत रहेको छ। भुउपयोग सम्वन्धी वाँकी विवरण देहाय अनुसार तालिका २.२ मा प्रस्तुत छ।

तालिका २ : नगरपालिकाको भूउपयोग अवस्था

भूमिको प्रकार	क्षेत्रफल (वर्ग किमि)	प्रतिशत
बाँझो जमिन	०.०५	०.०४
बस्ति क्षेत्र	०.७५	०.६१
खेती गरिएको जमिन	७४.६१	६०.७७
वन क्षेत्र	२७	२१.९९
घाँसे जमिन	२.७	२.२
झाडी क्षेत्र	१३.८८	११.३
बगर क्षेत्र	१.५८	१.२९
नदी नाला	२.२१	१.८
जम्मा	**११०.१**	**१००**

स्रोत: Land Resource Maping Project 1987, नापी विभाग

नक्शा २.२: खाँदवारी नगरपालिकाको भूउपयोग अवस्था

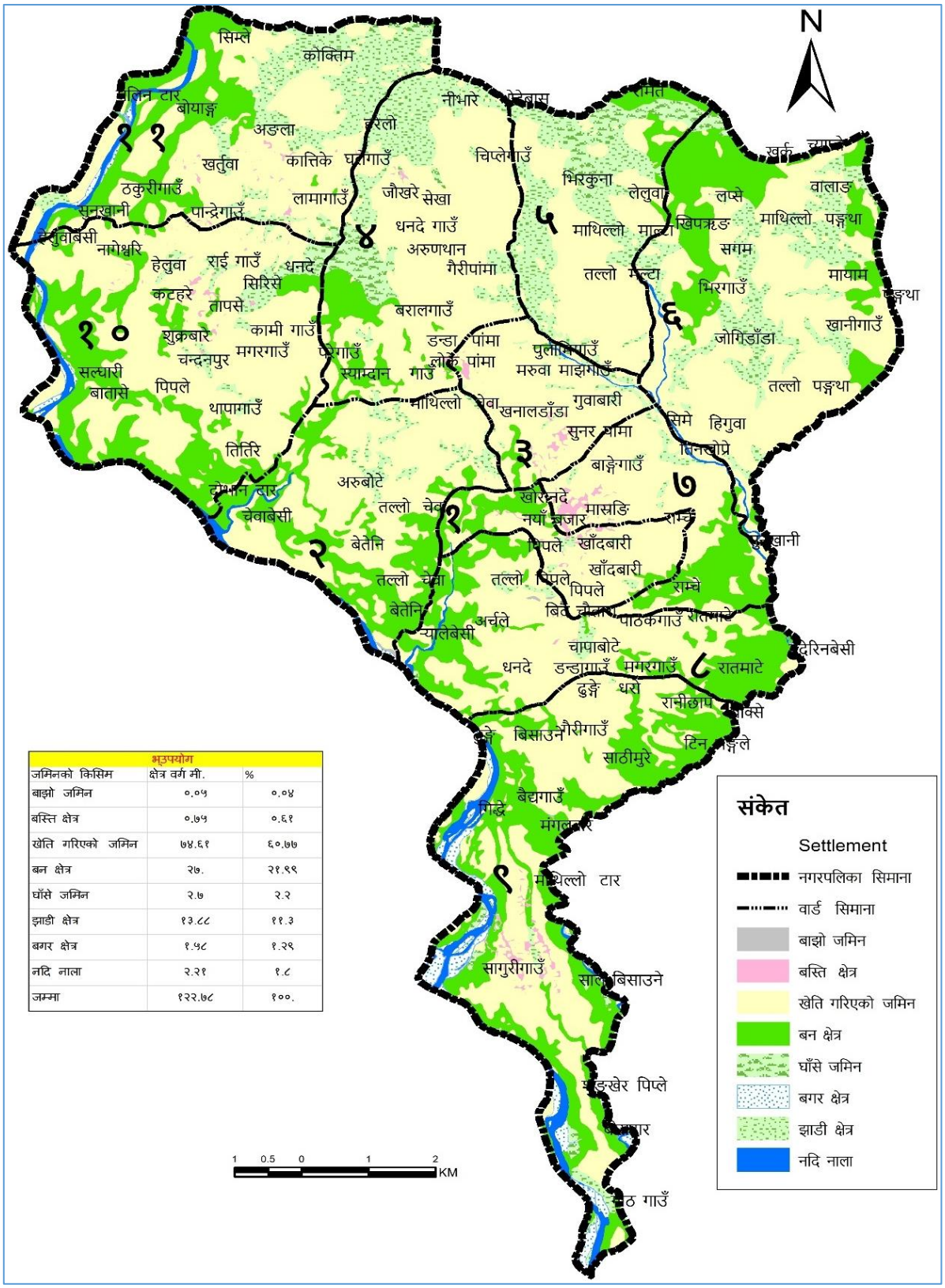

श्रोतः Land Resource Maping Project 1987, नापी विभाग

२.५ मानव विकास सूचकांक र गरिवी

नेपाल मानव विकास प्रतिवेदन २०१४ तथा गरिबीको लघु क्षेत्र अनुमान २०६८ मा संखुवासभा जिल्लाको सन्दर्भमा औंल्याइएका तथ्यहरुलाई खाँदवारीनपाको हकमा पनि सामान्यीकरण गरिएको छ । नेपाल मानव विकास प्रतिवेदन, २०१४ अनुसार संखुवासभा जिल्ला मानव विकास सूचकांकका दृष्टिकोणले तत्कालिन ७५ जिल्लाहरु मध्ये ४८ औं स्थानमा पर्दछ । यस जिल्लाको मानव विकास सूचकांकको मान ०.४८८ रहेको छ । जस अनुसार औषत आयु ६८.४२ वर्ष तथा प्रतिव्यक्ति आम्दानी ११९३ अमेरिकी डलर रहेको छ । राष्ट्रिय योजना आयोगको अनुसार यस जिल्लामा ४८.७ प्रतिशत गरिव रहेको देखिन्छ ।

परिच्छेद ३: जनसंख्याको अवस्था

यस परिच्छेदमा नगरपालिकाको जनसांख्यिक अवस्थासँग सम्बन्धित वस्ती, घरधुरीको विवरण, जनसंख्या बनौट, संरचना तथा वितरण जस्ता विषयहरु समाविष्ट रहेका छन् ।

३.१ जनसंख्या वितरणको अवस्था

खाँदवारी नगरपालिकाको कुल घरधुरी संख्या र जनसंख्या ७४०६ र ३४७२७ रहेको छ। वडागत रुपमा हेर्दा सबैभन्दा उच्च जनसंख्या वडा नं. ५ मा ५१२६ रहेको छ भने सबै भन्दा न्यून वडा नं. १ मा ४६८३ रहेको छ भने सबैभन्दा न्यून वडा नं. २ मा २१२३ रहेको देखिन्छ । लैंगिक रुपमा हेर्दा पुरुष १७६४९ र महिला १७०६९ रहेको छ । यससम्बन्धी वडागत विवरण रुपमा देहायको तालिकामा प्रस्तुत गरिएको छ ।

तालिका ३ : वडागत जनसंख्या सम्बन्धी विवरण

वडा नम्बर	घरधुरी			जनसंख्या				जम्मा
	पुरुष घरमुली	महिला घरमुली	जम्मा	पुरुष	महिला	अन्य	उपलब्ध नभएको	
१	९३०	१४२	१०७२	२३६६	२३१६	१	०	४६८३
२	२९६	१५३	४४९	१०८७	१०३६	०	०	२१२३
३	६१२	१३३	७४५	१८२०	१७४९	०	०	३५६९
४	५९९	१६७	७६६	१७८१	१७६३	१	०	३५४५
५	२८५	५७	३४२	८४५	७९९	०	०	१६४४
६	४३९	७८	५१७	११५४	१०९५	१	३	२२५३
७	६५७	१५४	८११	२०५४	१९२७	०	०	३९८१
८	५१२	९१	६०३	१४६६	१४०९	२	०	२८७७
९	८१९	१६५	९८४	२२५६	२२२१	१	०	४४७८
१०	५६८	९९	६६७	१६६१	१५८६	०	०	३२४७
११	३६१	८९	४५०	११५९	११६८	०	०	२३२७
जम्मा	**६०७८**	**१३२८**	**७४०६**	**१७६४९**	**१७०६९**	**६**	**३**	**३४७२७**

स्रोत: घरपरिवार सर्वेक्षण २०७६

३.२ उमेर तथा लिंगको आधारमा जनसंख्या विवरण

उमेर तथा लिंगका आधारमा जनसंख्याको स्थिति हेर्दा उमेर समुह अनुसार १ वर्ष मुनीको ४८८, १ देखि ५ वर्ष सम्मको २५५३ र ७० वर्ष वा सो भन्दा माथिको जनसंख्या १६६० रहेको देखिन्छ। लैंगिकताका आधारमा वडागत रुपमा उमेर समुह अनुसारको विवरण देहाय बमोजिम रहेको छ।

तालिका नं. ४ : उमेर तथा लिंगको आधारमा जनसंख्या विवरण

वडा	उमेर समूह अनुसार जनसंख्या																											
	१ वर्ष भन्दा मुनि			१–५ बर्ष			६–१४ बर्ष			१५–१८ बर्ष			१९–२४ बर्ष			२५–४९ बर्ष			४९–५९ बर्ष			६०–६९ बर्ष			७० बष बढी			जम्मा
	पु	म	अ	पु	म	अ	पु	म	अ	पु	म	अ	पु	म	अ	पु	म	अ	पु	म	अ	पु	म	अ	पु	म	अ	
१	४८	३३	०	१६४	१६७	०	४४१	३६६	०	१९०	१८३	०	९३०	९२९	१	२०३	२४७	०	१९५	१६४	०	१०५	१२१	०	९०	१०६	०	४६८
२	८	१०	०	९३	७५	०	१५८	१६४	०	८८	८५	०	३८५	३५३	०	१५७	१३०	०	९३	९४	०	६६	७५	०	३९	५०	०	२१२३

वडा	उमेर समूह अनुसार जनसंख्या																														
	१ बर्ष भन्दा मुनि			१–५ बर्ष			६–१४ बर्ष			१५–१८ बर्ष			१९–२४ बर्ष			२५–४९ बर्ष			४९–५९ बर्ष			६०–६९ बर्ष			७० बर्ष बढी			जम्मा
	पु	म	अ	पु	म	अ	पु	म	अ	पु	म	अ	पु	म	अ	पु	म	अ	पु	म	अ	पु	म	अ	पु	म	अ	
३	२९	२५	०	१५०	९७	०	३३२	३३७	०	१५५	१३७	०	६७६	६३६	०	१८	२०५	०	१४	१२७	०	८१	९२	०	६५	९३	०	३५६
४	३१	१८	०	११०	९५	०	२८	२९७	१	१३८	१२६	०	६६२	६१८	०	१९६	२०	०	१६७	१६२	०	१०५	१३५	०	८३	१०	०	३५
५	६	८	०	७९	६५	०	१२९	१२४	०	७०	४९	०	२८४	२५१	०	१०२	१००	०	७३	८२	०	६०	७५	०	४२	४५	०	१६४
६	१९	१९	३	८३	८३	०	१९३	१७४	०	८४	९७	०	३९२	३३३	०	१४३	१४०	०	१०२	१००	१	९०	८२	०	४८	६७	०	२२५३
७	३७	२६	०	१५४	१३१	०	३७८	३३२	०	१६०	१४३	०	७४६	७२५	०	२२०	२०५	०	१५७	१५६	०	११३	१०५	०	८९	१०४	०	३९८१
८	२२	३२	०	९६	९२	०	२५४	२३८	०	१३७	११८	०	५२४	५०७	२	१५९	१४७	०	११०	११४	०	९४	९०	०	७०	७१	०	२८७
९	१७	२४	०	२१३	१६	१	४१	३९	०	१५	१५	०	८१	७८	०	२४	२५३	०	१६१	१८	०	१५१	१५	०	८२	१०६	०	४४
१०	१६	१८	०	१४८	१२९	०	२७१	२८१	०	१२८	१२७	०	५७९	५०८	०	१८८	१८३	०	१३८	१४०	०	१११	१०८	०	८२	९२	०	३२४७
११	२६	१३	०	७६	८८	०	१८७	२११	०	९७	८५	०	४०१	३७३	०	१३५	१३३	०	१०६	११०	०	६८	८६	०	६३	६९	०	२३२७
जम्मा	२५९	२२६	३	१३६६	११८६	१	३०४४	२९२२	१	१४०५	१३०४	०	६३९७	६०१८	३	१९३५	१९५१	०	१४४६	१४३६	१	१०४४	१११९	०	७५३	९०७	०	३४७२७

स्रोत: घरपरिवार सर्वेक्षण २०७६

३.३ मातृभाषाको आधारमा जनसंख्या

घरपरिवार सर्वेक्षण २०७६ अनुसार यस गाउँपालिकाको अधिकतम ३०५७८ जनसंख्याले मातृभाषाका रुपमा नेपाली भाषा बोल्छन भने तामाङ्ग भाषा बोल्ने जनसंख्या ४८९रहेको देखिन्छ । वडागत रुपमा मातृभाषाका आधारमा जनसंख्या विवरण देहाय बमोजिम रहेको छ ।

तालिका ५ : मातृभाषाका आधारमा जनसंख्या विवरण

वडा नम्बर	मातृभाषाको आधारमा जनसंख्या																	
	नेपाली	मैथली	भोजपुरी	थारु	हिन्दी	उर्दु	बान्तवा	चाम्लिङ	लिम्बु	तामाङ	झाग	मगर	अवधि	गुरुङ	नेवारी	अन्य	उपलब्ध	जम्मा
१	४१३५	४५	७	९	९	०	८	३	१३	६०	०	८	१२	०	०	३५८	१६	४६८३
२	१९१९	०	०	०	०	०	३	०	०	०	०	०	०	०	०	१९२	९	२१२३
३	३५२९	१	०	०	०	०	०	०	०	०	०	०	०	०	०	१०	२९	३५६९
४	३१६८	२	०	०	०	०	०	०	०	५	०	०	०	०	०	३३८	३२	३५४५
५	१३६८	०	१	१	०	०	४	०	६	५७	०	१	०	०	१	१९५	१०	१६४४
६	१५८९	३	०	०	०	०	२६	०	०	२९२	०	१	०	०	०	२८८	५४	२२५३
७	३७६२	३	३	०	५	०	१०	१६	०	२५	०	०	९	४	०	३९	१०५	३९८१

वडा नम्बर	मातृभाषाको आधारमा जनसंख्या																	
	नेपाली	मैथली	भोजपुरी	थारु	हिन्दी	उर्दु	बान्तवा	चाम्लिङ	लिम्बु	तामाङ	झाग्ड	मगर	अवधि	गुरुङ	नेवारी	अन्य	उपलब्ध	जम्मा
८	२६००	६	६	३	१३	१	१	०	०	१९	१	०	०	०	०	१८१	४६	२८७७
९	४४०७	१	०	०	०	०	४	०	३	०	०	०	०	०	०	३८	२५	४४७८
१०	२७४४	२	०	१	०	०	०	०	१	३१	०	६	०	०	०	४२०	४२	३२४७
११	१३५७	१	०	१	०	०	०	०	१	०	०	०	०	०	०	९५१	१६	२३२७
जम्मा	३०५७८	६४	१७	१५	२७	१	५६	१९	२४	४८९	१	१६	२१	४	१	३०१०	३८४	३४७२७

स्रोत: घरपरिवार सर्वेक्षण २०७६

३.४ धर्म अनुसार जनसंख्या विवरण

यस गाउँपालिका हिन्दु धर्म मान्नेहरुको जनसंख्या २४३२१ रहेका छ। त्यसैगरी बौद्ध धर्म मान्ने ६९१७, किराँत २४१६ र क्रिस्चियनको जनसंख्या ७०० रहेका छ। समग्रमा यस गाउँपालिका क्षेत्रमा हिन्दु धर्मावलम्बीहरु बाहुल रुपमा बसोबास गरीरहेका छन्। यस सम्बन्धी वडागत विवरण देहाय बमोजिम रहेको छ।

तालिका ६ : धर्म अनुसार जनसंख्या सम्बन्धी विवरण

वडा नम्बर	जातजाती अनुसार परिवार संख्या								
	हिन्दु	बौद्द	ईस्लाम (मुस्लिम)	इसाई (क्रिस्चियन)	किरात	जैन	अन्य	उपलब्ध नभएको	जम्मा
१	३२८८	९७२	७	१३१	२६४	१	३	१७	४६८३
२	१९२८	२५	१	७५	७८	०	२	१४	२१२३
३	२३११	१०३८	०	११६	८५	०	४	१५	३५६९
४	१८२०	१५९२	०	३१	८६	१	०	१५	३५४५
५	९८५	४२४	०	१०	२१८	०	०	७	१६४४
६	१३५६	६९६	३	६	१३७	०	१	५४	२२५३
७	२७७८	५४२	२	१४०	४४०	१	१०	६८	३९८१
८	२५२८	१५४	१३	२२	१०६	०	२	५२	२८७७
९	३९१२	४०२	३	३०	१०३	०	०	२८	४४७८
१०	२६३७	२८९	१	४६	२४९	०	५	२०	३२४७
११	७७८	७८३	०	९३	६५०	०	४	१९	२३२७
जम्मा	**२४३२१**	**६९१७**	**३०**	**७००**	**२४१६**	**३**	**३१**	**३०९**	**३४७२७**

स्रोत: घरपरिवार सर्वेक्षण २०७६

३.५ जातिगत आधारमा घरपरिवार तथा जनसंख्या

जातजातिगत आधारमा घरपरिवारको स्थिति हेर्दा यस नगरपालिकामा सबैभन्दा बढी पहाडी जनजातिको ४५३२, पहाडी ब्रामह्ण क्षेत्री १८७९ र पहाडी दलित ७६८ घरपरिवारको बसोबास रहेको देखिन्छ। जातजातीगत आधारमा घरपरिवारलाई वडागत रुपमा देहाय बमोजिम प्रस्तुत गरिएको छ।

तालिका ७ : जातिगत आधारमा घरपरिवार विवरण

वडा नम्बर	जातजाती अनुसार परिवार संख्या									
	पहाडी वाम्हण/क्षेत्री	तराई वाम्हण/ क्षेत्री	पहाडी आदीबासी /जनजाती	तराई आदीबासी /जनजाती	पहाडी दलित	तराई दलित	मुस्लिम	पहाडी अन्य	उपलब्ध नभएको	जम्मा
१	२५५	१०	६८०	६	८३	३	२	०	३३	१०७२
२	१९२	१	१६७	०	८७	०	०	२	०	४४९
३	२५१	०	४६३	०	२९	०	०	०	२	७४५
४	२५	०	६०८	०	५७	०	०	७२	४	७६६
५	१२१	०	१७२	०	४५	०	०	१	३	३४२
६	१२५	६	२९९	०	६७	०	०	०	२०	५१७
७	१८१	०	५५२	१	७४	०	०	०	३	८११
८	२४८	६	२४२	०	१०१	२	०	०	४	६०३
९	२२१	३	६५८	१	९७	०	०	०	४	९८४
१०	२२७	१	३०६	०	९६	०	०	३६	१	६६७
११	३३	०	३८५	०	३२	०	०	०	०	४५०
जम्मा	**१८७९**	**२७**	**४५३२**	**८**	**७६८**	**५**	**२**	**१११**	**७४**	**७४०६**

स्रोत: घरपरिवार सर्वेक्षण २०७६

३.६ जातिगत आधारमा जनसंख्या विवरण

जातजातिगत आधारमा जनसंख्याको स्थिति हेर्दा सबैभन्दा बढी पहाडी जनजातिको २१३१४, पहाडी ब्रामह्ण क्षेत्री ८९७३ र पहाडी दलित ३६०२ घरपरिवारको बसोबास रहेको देखिन्छ। जातजातीगत आधारमा जनसंख्यालाई वडागत रुपमा देहाय बमोजिम प्रस्तुत गरिएको छ।

तालिका ८ : जातिगत आधारमा जनसंख्या विवरण

वडा नम्बर	जातजाती अनुसार परिवार संख्या									
	पहाडी वाम्हण/ क्षेत्री	तराई वाम्हण/ क्षेत्री	पहाडी आदीबासी/ जनजाती	तराई आदीबासी/ जनजाती	पहाडी दलित	तराई दलित	मुस्लिम	पहाडी अन्य	उपलब्ध नभएको	जम्मा
१	११६२	४०	३०३४	२३	४००	१४	४	०	६	४६८३
२	८९६	३	८१९	१	३९८	२	०	४	०	२१२३
३	१२१७	०	२१९०	७	१५५	०	०	०	०	३५६९
४	११८	१	२८३२	११	२४०	०	०	३४३	०	३५४५
५	५५५	०	८८०	६	२००	०	०	३	०	१६४४
६	५४३	२०	१३७३	५	३१०	०	०	०	२	२२५३
७	९१७	५	२६३५	१५	३७८	०	०	०	३१	३९८१
८	१२२०	१७	११५५	१३	४५०	११	०	१	१०	२८७७
९	११०९	८	२९०१	२५	४३५	०	०	०	०	४४७८
१०	११०२	१	१४५६	२१	४८५	०	१	१८१	०	३२४७
११	१३४	१	२०३९	२	१५१	०	०	०	०	२३२७
जम्मा	**८९७३**	**९६**	**२१३१४**	**१२९**	**३६०२**	**२७**	**५**	**५३२**	**४९**	**३४७२७**

स्रोत: घरपरिवार सर्वेक्षण २०७६

३.७ घरमुलीको विवरण

लैङ्गिकताका आधारमा घरमुलीको स्थिति हेर्दा कूल ७४०६ घरपरिवार मध्ये पुरुष घरमुली हुने घरपरिवार ६०७८ र महिला घरमुली हुने घरपरिवार १३२८ रहेका छन् । तुलनात्मक रुपमा पुरुष घरमुली रहेको घरपरिवारको संख्या बढी रहेको देखिन्छ । लिङ्गका आधारमा वडागत घरमुलीको विवरण देहाय बमोजिम रहेको छ ।

तालिका ९ : घरमुली सम्बन्धी विवरण

वडा नम्बर	घरधुरी		
	पुरुष घरमुली	महिला घरमुली	जम्मा
१	९३०	१४२	१०७२
२	२९६	१५३	४४९
३	६१२	१३३	७४५
४	५९९	१६७	७६६
५	२८५	५७	३४२
६	४३९	७८	५१७
७	६५७	१५४	८११
८	५१२	९१	६०३
९	८१९	१६५	९८४
१०	५६८	९९	६६७
११	३६१	८९	४५०
जम्मा	**६०७८**	**१३२८**	**७४०६**

स्रोत: घरपरिवार सर्वेक्षण २०७६

३.८ अपागंताको आधारमा जनसंख्या

यस क्षेत्रको जनसंख्यालाई अपांगताका आधारमा वर्गिकरण गर्दा दृष्टिकोणले हेर्दा सबैभन्दा उच्च शारीरिक अपांगता भएकाहरुको संख्या ३५६ जना रहेको छ । वडागत रुपमा वडा नं. १ मा अन्य वडाहरु भन्दा बढी अपाङ्ग रहेका छन् । यस सम्बन्धी वडागत विवरण देहाय बमोजिम प्रस्तुग गरिएको छ ।

तालिका १० : अपांगताको आधारमा जनसंख्या सम्बन्धी विवरण

वडा नम्बर	अपाङ्गता किसिम अनुसार अपाङ्गता भएको जनसंख्या											
	अपाङ्गता नभएको	शारिरीक अपाङ्गता	बौद्धिक अपाङ्गता	दृष्टिबिहिन (अन्धा)	बहिरा (सुन्न र	स्वर बोलाई	सुस्त श्रवण	मनोसामाजिक	सुस्त मनस्थिती	बहु अपांगता	उपलब्ध नभएको	जम्मा
१	४५१७	६४	५	२	५	२	९	०	८	०	७१	४६८३
२	२०५५	२२	३	२	५	४	२	३	२	१	२४	२१२३
३	३४८४	४५	५	१	७	७	१	२	१	०	१६	३५६९
४	३४५७	२०	२	३	८	१०	२	१	३	०	३९	३५४५
५	१५८५	१५	२	०	७	०	२	०	१	१	३१	१६४४
६	२११३	३३	२	५	७	२	१०	५	३	२	७१	२२५३
७	३७२६	२३	२	४	१४	२	०	१	४	०	२०५	३९८१
८	२७१०	३४	७	८	५	२	१	१	१	०	१०८	२८७७
९	४४०३	३२	३	४	९	५	०	०	६	१	१५	४४७८
१०	३०९८	४५	२	८	८	१	८	१	५	४	६७	३२४७
११	२२३४	२३	३	७	६	५	११	०	१	३	३४	२३२७
जम्मा	**३३३८२**	**३५६**	**३६**	**४४**	**८१**	**४०**	**४६**	**१४**	**३५**	**१२**	**६८१**	**३४७२७**

स्रोत: घरपरिवार सर्वेक्षण २०७६

३.९ गणना समयमा बसोवासको अवस्था सम्बन्धी विवरण

कूल ३४७२७ जनसंख्या मध्ये २९१५५ जनसंख्या आफ्नै घर अर्थात गणना गरेको स्थानमा बस्ने गरेका देखिन्छ । त्यसैगरी स्वदेशमा अन्यत्र रहेका र विदेश गएकाहरुको जनसंख्या क्रमशः ३६९४ र २२९ रहेको छ । बसोबासको स्थिती हेर्दा ३.६ प्रतिशत जनसंख्या बैदेशीक रोजगार एवं अन्य प्रयोजनको लागि विदेशमा बस्दै आएका छन् । यस सम्बन्धी वडागत विवरणलाई देहाय बमोजिम प्रस्तुत गरिएको छ ।

तालिका ११ : गणना समयमा वसोवास अवस्था सम्बन्धी विवरण

वडा नम्बर	बसोबास गरेको स्थानको आधारमा जनसंख्या				
	गणना गरेकै ठाउँमा बसेको	स्वदेशमा अन्यत्र बसेको	बिदेशमा बसेको	उपलब्ध नभएको	जम्मा
१	४२०१	३४३	१३१	८	४६८३
२	१७५८	२७१	९४	०	२१२३
३	३२१५	२३४	११७	३	३५६९
४	२७८९	४७६	२७१	९	३५४५
५	१३२९	२०१	११०	४	१६४४
६	१९९४	१२९	१०५	२५	२२५३
७	३२६१	३४८	२३०	१४२	३९८१
८	२६०१	२१९	२७	३०	२८७७
९	३६१८	६४२	२१५	३	४४७८
१०	२५५०	५१२	१८१	४	३२४७
११	१८३९	३१९	१६८	१	२३२७
जम्मा	**२९१५५**	**३६९४**	**१६४९**	**२२९**	**३४७२७**

स्रोतः घरपरिवार सर्वेक्षण २०७६

३.१० बैवाहिक स्थिति

कुल जनसंख्यालाई बैवाहिक स्थितिका आधारमा हेर्दा ७५६४ अविवाहित, १७४६३ एकल विवाहित तथा ७५१२ जनसंख्या कम उमेरको रहेको छ । बैवाहिक स्थिति अनुसार वडागत विवरण देहाय बमोजिम रहेको छ ।

तालिका १२ : बैवाहिक स्थिति सम्बन्धी विवरण

वडा नम्बर	वैवाहिक स्थिति अनुसार जनसंख्या										
	अविवाहित	एकल विवाह	वहुविवाह	पुनःविवाह	विधवा(एकल महिला)	विदुर(एकल पुरष)	सम्बन्ध विच्छेद	विवाहित तर अलग बसेको	उमेर कम	उपलब्ध नभएको	जम्मा
१	११३८	२४४२	६४	६	८१	१६	८	४	८६५	५९	४६८३
२	४४६	१०६३	५०	१	४६	१५	३	१५	४८२	२	२१२३
३	९४८	१७५१	७	१	११९	२३	३	१४	६८९	१४	३५६९
४	५३८	१७४७	६३	१८	७६	३८	९	१९	१०१०	२७	३५४५
५	३७६	८१९	१८	१०	५३	१३	३	८	३३२	१२	१६४४
६	४१४	११७४	१६	४	४४	१७	१	१२	४८१	९०	२२५३
७	१०३६	२००७	५२	२५	५१	११	८	४	६९५	९२	३९८१
८	३७४	१३०६	८०	५५	४७	९	१	११	९१५	७९	२८७७
९	१०१७	२३२५	५३	१३	१२२	२२	४	१९	८९३	१०	४४७८
१०	८२३	१६५७	५१	०	३५	७	०	१३	५७६	८५	३२४७
११	४५४	११७२	३०	२४	४०	१५	१	७	५७४	१०	२३२७
जम्मा	**७५६४**	**१७४६३**	**४८४**	**१५७**	**१८६**	**७१४**	**४१**	**१२६**	**७५१२**	**४८०**	**३४७२७**

स्रोतः घरपरिवार सर्वेक्षण २०७६

३.११ व्यक्तिगत घटना विवरण (२०७५ चैत्र मसान्त सम्म दर्ता भएका विवरण अनुसार)

गतवर्षको विवरण अनुसार नगरपालिकामा कुल ११५२ जन्मदर्ता, २४२ मृत्युदर्ता र ३६४ विवाह दर्ता गरेको देखिन्छ । त्यसैगरी यस गाउँपालिकामा बसाईसराई गरी आएको देखिदैन भने यहाँबाट बसाईसराई गरी अन्यत्र जाने २२७ घरपरिवार रहेका छन् । यस सम्बन्धी वडागत विवरण देहाय बमोजिम रहेको छ ।

तालिका १३: व्यक्तिगत घटना विवरण

वडा नम्बर	जन्म	मृत्यु	विवाह	सम्बन्ध विच्छेद	बसाइँसराई	
					आएको	गएको
१	५५	६	१६	०	१४	२
२	१४३	३८	५९	०	७०	४२
३	१६६	३३	४३	२	५१	१०१
४	५५	२३	२२	३	२	५
५	४४	१५	२४	३	१	१०
६	२४१	३८	७८	१	१०	२१
७	५६	९	१९	०	७	८
९	१२४	२१	२९	२	९	९
८	१००	१७	२६	२	७	३
१०	९५	२५	२७	१	८	१४
११	७३	१७	२१	०	०	१२
जम्मा	**११५२**	**२४२**	**३६४**	**१४**	**१७९**	**२२७**

स्रोत: संस्थागत सर्वेक्षण २०७६

३.१२ विवाह दर्ता विवरण

यस क्षेत्रमा कुल बिवाहित १८२७७ मध्ये १२६५१ जनाले बिवाह दर्ता गरेका छन् भने ५५१३ जनाले बिवाह दर्ता नगरेको देखिन्छ । बिवाह दर्ताको स्थिती अनुसार वडागत विवरण देहाय बमोजिम रहेको छ ।

तालिका १४ : विवाह दर्ता विवरण

वडा नम्बर	विवाह दर्ता सम्बन्धी विवरण			
	विवाह दर्ता गरेको	विवाह दर्ता नगरेको	उपलब्ध नभएको	जम्मा
१	१७४७	७४१	३६	२५२४
२	६७१	४५५	६	११३२
३	१४४०	३३४	२	१७७६
४	११०२	७४९	५	१८५६
५	५९०	२६०	८	८५८
६	७१५	४८१	११	१२०७
७	१६६७	४२०	९	२०९६
८	१०५८	३७७	१८	१४५३
९	१६३०	७८०	४	२४१४

वडा नम्बर	विवाह दर्ता सम्बन्धी विवरण			
	विवाह दर्ता गरेको	विवाह दर्ता नगरेको	उपलब्ध नभएको	जम्मा
१०	१३६८	३५२	१	१७२१
११	६६३	५६४	७	१२३४
जम्मा	**१२६५१**	**५५१३**	**१०७**	**१८२७१**

श्रोत: घरपरिवार सर्वेक्षण २०७६

३.१३ जन्म दर्ता विवरण

यस नगरपालिका भित्रका १० वर्षमुनिका ५५७३ जनसंख्यामा जन्म दर्ता भएका ४५१२ र नभएका ९४४ रहेको देखिन्छ। जन्म दर्ताको स्थिती अनुसार वडागत विवरण देहाय बमोजिम रहेको छ।

तालिका १५ : जन्म दर्ता विवरण

वडा नम्बर	१० वर्ष मुनीका बालबालिकाहरुको जन्म दर्ताको अवस्था								जम्मा बालबालिका				
	जन्म दर्ता भएका				जन्म दर्ता नभएका								
	बालक	बालिका	अन्य	जम्मा	बालक	बालिका	अन्य	जम्मा	बालक	बालिका	अन्य	उपलब्ध नभएको	जम्मा
१	३३६	२५६	०	५९२	७६	८४	०	१६०	४१२	३४०	०	१८	७७०
२	१५१	१२९	०	२८०	२०	२५	०	४५	१७१	१५४	०	२	३२७
३	२५५	२१३	०	४६८	५७	३९	०	९६	३१२	२५२	०	३	५६७
४	१९४	२०२	१	३९७	५४	४२	०	९६	२४८	२४४	१	८	५०१
५	१११	१०२	०	२१३	२६	२७	०	५३	१३७	१२९	०	०	२६६
६	१५०	१२३	०	२७३	३८	४१	०	७९	१८८	१६४	०	१२	३६४
७	२८३	२५६	०	५३९	५३	३६	०	८९	३३६	२९२	०	२८	६५६
८	१९२	१८८	०	३८०	२३	२९	०	५२	२१५	२१७	०	२०	४५२
९	३५२	२८८	१	६४१	५६	६०	०	११६	४०८	३४८	१	३	७६०
१०	२२७	२०७	०	४३४	५१	४०	०	९१	२७८	२४७	०	७	५३२
११	१५०	१४५	०	२९५	३१	३६	०	६७	१८१	१८१	०	१६	३७८
जम्मा	**२४०१**	**२१०९**	**२**	**४५१२**	**४८५**	**४५९**	**०**	**९४४**	**२८८६**	**२५६८**	**२**	**११७**	**५५७३**

श्रोत: घरपरिवार सर्वेक्षण २०७६

३.१४ बसाई सराई दर्ता विवरण

यस नगरपालिका भित्र विगत ५ वर्ष भित्रमा वसाई सराई गर्ने कूल ३७६ धरपरिवार मध्ये ९७ धरपरिवारले वसाई सराई दर्ता गरेका छन् भने २७४ घरपरिवारले वसाई सराई दर्ता नगरी वसेको देखिन्छ। यस सम्बन्धी अनुसार वडागत विवरण देहाय बमोजिम रहेको छ।

तालिका १६ : बसाई सराई दर्ता विवरण

वडा नम्बर	बिगत ५ वर्ष भित्र बसाई सरेको घरपरिवार संख्या			
	बसाईसराई दर्ता गरी बस्ने	बसाईसराई दर्ता नगरी बस्ने	उपलब्ध नभएको	जम्मा
१	३८	४१	४	८३
२	५	१५	०	२०

वडा नम्बर	बिगत ५ वर्ष भित्र बसाई सरेको घरपरिवार संख्या			
	बसाईसराई दर्ता गरी बस्ने	बसाईसराई दर्ता नगरी बस्ने	उपलब्ध नभएको	जम्मा
३	७	२९	०	३६
४	३	११	०	१४
५	०	१	०	१
६	१	१	०	२
७	१८	१२०	०	१३८
८	८	२१	१	३०
९	६	१४	०	२०
१०	१०	१९	०	२९
११	१	२	०	३
जम्मा	**९७**	**२७४**	**५**	**३७६**

श्रोत: घरपरिवार सर्वेक्षण २०७६

३.१५ वसाई सराइको कारण

वसाई सराइको कारणअनुसार वसाई सर्ने घरपरिवारलाई वर्गिकरण गर्दा कूल ३५४ घरपरिवार मध्ये १३७ घरपरिवार सुविधाको खोजीमा, १४२ शिक्षाको लागि, २९ कामको लागि, १९ प्राकृतिक प्रकोपले र अन्य कारणले २७ घरधुरी रहेको देखिन्छ। यससम्बन्धी वडागत विवरण देहाय बमोजिम रहेको छ।

तालिका १७ : बसाई सराईको कारण

वडा नम्बर	बसाई सर्नुको कारणको विवरण								
	शिक्षा	कामको खोजी	जागिर	नयाँ ब्यवसाय	प्राकृतिक प्रकोप	सुविधाको खोजी	अन्य	उपलब्ध नभएको	जम्मा
१	७	१	३	८	०	४१	२	०	६२
२	५	१	०	०	०	१४	०	०	२०
३	२६	४	०	०	०	६	०	०	३६
४	४	०	०	१	०	६	३	०	१४
५	०	०	०	०	०	१	०	०	१
६	०	०	०	०	०	२	०	०	२
७	८७	१२	१	०	०	३६	२	०	१३८
८	११	२	०	१	२	१२	१	०	२९
९	१	७	०	४	०	८	०	०	२०
१०	१	१	०	०	१७	९	१	०	२९
११	०	१	०	०	०	२	०	०	३
जम्मा	**१४२**	**२९**	**४**	**१४**	**१९**	**१३७**	**९**	**०**	**३५४**

श्रोत: घरपरिवार सर्वेक्षण २०७६

परिच्छेद ४: आर्थिक अवस्था

यस परिच्छेदमा नगरपालिकाको रोजगारी, नगरवासीको पेशा र कृषि, उद्योग व्यापार तथा व्यवसाय, सहकारी, पर्यटन, बैंक तथा वित्तिय संस्था आर्थिक गतिविधि सम्बन्धी अवस्था तथा विवरणलाई विविध क्रमशः प्रस्तुत गरिएको छ ।

नक्शा २: आर्थिक पुर्वाधारहरुको वितरण

श्रोत: स्थानीय श्रोत नक्साङ्कन सर्वेक्षण २०७६, खाँदवारी नगरपालिका

४.१ प्रमुख आर्थिक विवरण

यस नगरपालिकाको आर्थिक गतिविधिको तथ्यांकीय विवरण देहायअनुसार प्रस्तुत गरिएको छ ।

४.१.१ मुख्य पेशा अनुसार जनसंख्या

यस क्षेत्रको कूल जनसंख्या ३४७२७ मध्ये ५९७७ जनसंख्याको मुख्य पेशा कृषि तथा पशुपालन रहेको छ । जस अनुसार १९७६ जनसंख्याले ज्याला मजदुरीलाई मुख्य पेशाका रुपमा अपनाएका छन् भने १८०८ जना बैदेशीक रोजगारीलाई मुख्य पेशा बनाएका छन् । यस सम्बन्धी वडागत विवरण देहाय बमोजिम प्रस्तुत गरिएको छ ।

तालिका १८ : मुख्य पेशा सम्बन्धी विवरण

वडा न	व्यवसायिक सीपमूलक तालिम लिने परिवार संख्या														
	कृषि तथा पशुपालन	नोकरी जागिर	उद्योग व्यापार	ज्याला मजदुरी	व्यवसायिक कार्य	बैदेशिक रोजगारी	विद्यार्थी (अध्ययनरत)	गृहिणी	बेरोजगार	कम उमेर	अन्य	पेन्सन	प्राविधिक	उपलब्ध नभएको	जम्मा
१	१५६	४१६	७५६	२५८	३०	१६८	१०४५	८३६	५४	७७३	६५	४५	४	७७	४६८३
२	४४५	८५	६९	२४३	३	१०७	४५२	२६६	७८	३३४	१४	५	०	२२	२१२३
३	५९५	२०८	३४१	२०३	३	१३६	८८५	४७०	७१	५६९	३५	१६	१	३६	३५६९
४	६८८	१६७	१११	२२८	२८	२७९	७७४	४९४	१७४	५०७	२५	४०	१	२९	३५४५
५	४५७	४०	११	४८	८	११९	३११	२५९	३४	२६८	६३	८	३	१५	१६४४
६	६४३	५६	१८	८१	६	१०६	३३३	३१८	१७१	३८९	१०	२१	१	१००	२२५३
७	२५१	३४३	१३७	२३५	५	२०८	८६२	८७८	२३२	६६३	१७	५०	७	९३	३९८१
८	२२३	२१६	६१	१२४	१३	९२	६५१	४६२	४७८	४६३	९	१६	१	६८	२८७७
९	५८०	२६९	३१४	२६५	१०	२३९	८८७	९३४	८२	७६१	३४	४२	३	५८	४४७८
१०	१२२७	९५	४६	१८६	११	१९१	५९३	७६	६३	५३५	७८	३३	४	१०९	३२४७
११	७१२	७३	५४	१०५	१	१६३	४५८	२०३	९७	३८०	१७	३३	१	३०	२३२७
जम्मा	**५९७७**	**१९६८**	**१९१८**	**१९७६**	**११८**	**१८०८**	**७२५१**	**५१९६**	**१५३४**	**५६४२**	**३६७**	**३०९**	**२६**	**६३७**	**३४७२७**

स्रोत: घरपरिवार सर्वेक्षण २०७६

४.१.२ बेरोजगार जनसंख्या र कारण

यस क्षेत्रको कूल १५३४ जनसंख्याको वेरोजगार रहेको छ । जस अनुसार ६९१ जनसंख्याले अवसरको अभावमा वेरोजगार भएको देखिन्छ भने ६८३ जना शिक्षाको कमीका कारण वेरोजगार भएका छन् । यस सम्बन्धी वडागत विवरण देहाय बमोजिम प्रस्तुत गरिएको छ ।

तालिका १९ : बेरोजगार सम्वन्धी विवरण

वडा नम्बर	बेरोजगार भए बेरोजगारको कारणको विवरण						
	विरामी	शिक्षाको कमी	अवसर नपाएको	अपाँगता	अन्य	उपलब्ध नभएको	जम्मा
१	२	१४	१९	५	१४	०	५४
२	०	५०	१८	६	१	३	७८
३	२	१७	४३	८	१	०	७१
४	५	५६	८८	७	१५	३	१७४
५	६	११	१७	०	०	०	३४
६	०	३८	१२५	५	१	२	१७१
७	२	७६	१४९	१	२	२	२३२
८	३	३३९	१२२	७	१	६	४७८
९	६	१७	४८	८	३	०	८२
१०	२	११	३४	४	१२	०	६३
११	२	५४	२८	९	४	०	९७
जम्मा	**३०**	**६८३**	**६९१**	**६०**	**५४**	**१६**	**१५३४**

स्रोत: घरपरिवार सर्वेक्षण २०७६

४.१.३ प्राविधिक तथा विशेष दक्षता भएका मानव संसाधनको विवरण

नगरपालिका क्षेत्रभित्र उपलब्ध हुन सक्ने प्राविधिक तथा विशेष सीप भएका मानव संसाधन मध्ये सबैभन्दा बढी चिकित्सक ११९ जना, इन्जिनियर ९५ जना, कानुनविद् १० जना, कृषि विशेषज्ञ ३१ जना, संचारकर्मी ३३, लेखाविद् ४० रहेको देखिन्छ। यससम्बन्धी क्षेत्र, विधा तथा वडागत विवरण देहाय बमोजिम रहेको छ।

तालिका २० : प्राविधिक तथा विशेष दक्षता भएका मानव संसाधन सम्बन्धी विवरण

वडा नम्बर	इन्जिनीयर	चिकित्सक	कानूनविद	कृषि विशेषज्ञ	पशु चिकित्सक	लेखाविद	सञ्चारकर्मी	विशेष सीप नभएका	वन विशेषज्ञ	खाद्य प्रशोधन	उपलब्ध नभएको	जम्मा
१	२५	४५	५	२	१	११	११	३९८४	०	१	५९८	४६८३
२	१०	१०	१	६	२	९	३	१९८७	१	०	९४	२१२३
३	७	१३	१	४	१	०	१	३४५३	१	०	८८	३५६९
४	८	७	१	७	१	२	०	३४३८	३	०	७८	३५४५
५	६	२	१	२	०	०	१	१४७७	०	०	१५५	१६४४
६	१	०	०	१	१	०	६	२००४	०	०	२४०	२२५३
७	१३	१८	१	०	६	७	३	३५६८	०	१	३६४	३९८१
८	१२	१०	०	४	३	८	७	२६०८	१	०	२२४	२८७७
९	७	७	०	२	२	३	०	४३३५	३	१	११८	४४७८
१०	५	७	०	२	०	०	१	२८४०	०	०	३९२	३२४७
११	१	०	०	१	२	०	०	८९०	०	०	१४३३	२३२७
जम्मा	**९५**	**११९**	**१०**	**३१**	**१९**	**४०**	**३३**	**३०५८४**	**९**	**३**	**३७८४**	**३४७२७**

स्रोत: घरपरिवार सर्वेक्षण २०७६

४.१.४ वैदेशिक रोजगार

यस नगरपालिकाबाट बैदेशीक रोजगारीका लागि विभिन्न देशमा जाने कूल १८०८ जनाहरु रहेका छन्। यी मध्ये सबैभन्दा उच्च संख्यामा खाडी मुलुक जाने ७५० रहेका छन्। बैदेशीक रोजगारीका लागि गएका राष्ट्र अनुसार वडागत विवरण देहाय बमोजिम रहेको छ।

तालिका २१ : मुलक अनुसार वैदेशिक रोजगारमा जानेको संख्या

वडा नम्बर	बैदेशीक रोजगारमा गएको जनसंख्या विवरण										
	मलेसिया	खाडी मुलुक	दक्षिण कोरिया	जापान	अमेरिका	युरोप	अष्ट्रेलिया	भारत	अन्य	उपलब्ध नभएको	जम्मा
१	२३	३३	११	८	२३	३०	९	१	३०	०	१६८
२	५४	३३	४	१	०	१	१	५	८	०	१०७
३	२१	६७	६	९	२	२२	२	४	३	०	१३६
४	८२	१२८	१४	९	२	२०	७	२	९	६	२७९
५	१३	७८	३	३	२	३	२	४	११	०	११९
६	२७	६०	०	२	०	०	०	४	११	२	१०६
७	४८	६५	६	५	५	६३	३	८	५	०	२०८
८	२०	५६	४	२	०	१	०	१	८	०	९२
९	६३	१३३	४	१	४	१५	४	४	१०	१	२३९
१०	४४	३१	५	८	०	२	२	१३	८६	०	१९१
११	४२	६६	३	३	१	९	३	७	२७	२	१६३
जम्मा	**४३७**	**७५०**	**६०**	**५१**	**३९**	**१६६**	**३३**	**५३**	**२०८**	**११**	**१८०८**

स्रोत: घरपरिवार सर्वेक्षण २०७६

४.२ कृषि तथा पशु विकास

यस शिर्षकमा सिंचाई, कृषि तथा पशु विकास सम्बन्धी गतिविधिहरुलाई प्रस्तुत गरिएको छ ।

४.२.१ सिंचाइ सुविधा

यस क्षेत्रमा २३४ घरपरिवारमा वर्षैभरी सिंचाई उपलब्ध हुने, २८९८ घरपरिवारमा वर्षे सिंचाइ हुने, ११८८ घरपरिवारमा सिंचाइ नभएको देखिन्छ । यस सम्बन्धी थप विवरण दहाय बमोजिम रहेको छ ।

तालिका २२ : सिंचाइ सुविधा सम्बन्धी विवरण

वडा नम्बर	सिंचाई सुविधाका आधारमा खेती गर्ने घरपरिवार विवरण				
	१२ महिने सिंचाई	वर्षे सिंचाई	सिंचाई नभएको	उपलब्ध नभएको	जम्मा
१	३७	७२	९१	२६	२२६
२	५६	२१४	९७	९	३७६
३	१	१८३	१३३	१३	३३०
४	२३	४४३	७४	३	५४३
५	५५	२२२	३७	३	३१७
६	१६	३२९	६५	४३	४५३
७	२३	२०६	३६	७	२७२
८	१	२८२	१००	२३	४०६
९	१५	५६	५२२	१५	६०८
१०	५	५४३	२०	४	५७२
११	२	३४८	१३	९	३७२
जम्मा	**२३४**	**२८९८**	**११८८**	**१५५**	**४४७५**

स्रोत: घरपरिवार सर्वेक्षण २०७६

४.२.२ सिंचाइ पूर्वाधार

यस क्षेत्रमा वर्षैभरी सिंचाई उपलब्ध हुने सतही खालका १६ वटा सिंचाईका पूर्वाधार उपलब्ध रहेका छन् । यी सिंचाईका पूर्वाधारबाट ५८८ जमिन सिंचित हुने गरेको छ भने यसबाट कुल ६२४ घरपरिवार लाभान्वित हुने गरेका छन् । यस सम्बन्धी थप विवरण दहाय बमोजिम रहेको छ ।

तालिका २३ : सिंचाइ सुविधा सम्बन्धी विवरण

वडा नम्बर	सिंचाई सुविधा वा आयोजनाको नाम	सिंचाईको किसिम / कूलो) सतह) (नहर	सिंचाईको माध्यम) कूलो, नहर, पाइप आदी (	श्रोतको विवरण		सिंचाईको विवरण उपलब्धता वषैभरी वा) मोसमी	सिंचित क्षेत्(हेक्टर)	लाभान्वित घरधुरी
				परिमाण	स्रोत एकाइ कि) (मि.			
५	पाङमा खाेला सिंचाई उपयाेजना	सतह(नहर/कूलो)	कूलो	२४००	कि.मि.	बर्षैभरी	५८	५४
६	येगी डाँडा पाँठा माल्टा खेला	सतह(नहर/कूलो)	कूलो	०	कि.मि.	बर्षैभरी	१००	८५

वडा नम्बर	सिंचाई सुविधा वा आयोजनाको नाम	सिंचाईको किसिम / कूलो) सतह) (नहर	सिंचाईको माध्यम) कूलो, नहर, पाइप आदी (	श्रोतको विवरण		सिंचाईको विवरण उपलब्धता वर्षैभरी वा) मोसमी	सिंचित क्षेत्(हेक्टर)	लाभान्वित घरधुरी
				परिमाण	स्रोत एकाइ कि) (मि.			
	खिपिङ पार मुहान सिंचाई उप येजना							
८	रयले बेशी सिंचाई उप येजना	सतह(नहर/कूलो)	कूलो	०	कि.मि.	बर्षैभरी	४५	३८
५	हंचुवा खेला सिंचाई उपयेजना	सतह(नहर/कूलो)	कूलो	०	कि.मि.	बर्षैभरी	१२८	८९
९	नेवार गाउँ सेलार लिफ्ट सिंचाई उपयेजना	बाँध	कूलो	०	कि.मि.	बर्षैभरी	२०	१०३
९	बेहेराटार लिफ्ट सिंचाई उपयेजना	बाँध	कूलो	०	कि.मि.	बर्षैभरी	२०	५१
९	गिद्धे सेलार लिफ्ट सिंचाई उपयेजना	बाँध	कूलो	०	कि.मि.	बर्षैभरी	१५	५१
५	आहाले फेहेर सिंचाई उपयेजना	लिफ्टिङ्ग	कूलो	०	कि.मि.	बर्षैभरी	१२	१७
४	काभरे फेहेर सिंचाई उपयेजना	लिफ्टिङ्ग	कूलो	०	कि.मि.	बर्षैभरी	४	२०
५	शिरिषे फेहेर सिंचाई उपयेजना	लिफ्टिङ्ग	कूलो	०	कि.मि.	बर्षैभरी	८	२६
१०	पञ्चकन्या स्पिङ्कलर सिंचाई उपयेजना	लिफ्टिङ्ग	कूलो	०	कि.मि.	बर्षैभरी	३	१०
५	पाङमा फेहेर सिंचाई उपयाेजना	लिफ्टिङ्ग	कूलो	०	कि.मि.	बर्षैभरी	६	२५
१०	टाटने बेंशी साना सिंचाई आयोजना	सतह(नहर/कूलो)	पाइप आदी	०	रोपनी	बर्षैभरी	४०	१५
११	पौवा बोटे खोल्सा साना िसंचाई आयोजना	सतह(नहर/कूलो)	पाइप आदी	०		बर्षैभरी	२५०	२५
११	ठूलो ताल गरा साना सिंचाई आयोजना	सतह(नहर/कूलो)	पाइप आदी	०	रोपनी	बर्षैभरी	१४६	१५

वडा नम्बर	सिंचाई सुविधा वा आयोजनाको नाम	सिंचाईको किसिम / कूलो) सतह) (नहर	सिंचाईको माध्यम) कूलो, नहर, पाइप आदी (	श्रोतको विवरण		सिंचाईको विवरण उपलब्धता वर्षैभरी वा) मोसमी	सिंचित क्षेत्(हेक्टर)	लाभान्वित घरधुरी
				परिमाण	स्रोत एकाइ कि) (मि.			
जम्मा							८५५	६२४

स्रोत: संस्थागत सर्वेक्षण, २०७६

४.२.३ सिंचाइ सुविधायुक्त जमिन

यस क्षेत्रमा वर्षैभरी सिंचाई उपलब्ध हुने सतही खालका १६ वटा सिंचाईका पूर्वाधार उपलब्ध रहेका छन् । यी सिंचाईका पूर्वाधारबाट ५८८ जमिन सिंचित हुने गरेको छ भने यसबाट कुल ६२४ घरपरिवार लाभान्वित हुने गरेका छन् । यस सम्बन्धी थप विवरण देहाय बमोजिम रहेको छ ।

तालिका २४ : खेती गरिएको र सिंचाइ सुविधायुक्त जमिन

वडा नम्बर	कूल खेती गरिएको जमिन (कठ्ठा वा रोपनी)	१२ महिने सिंचाई भएको जमिन (कठ्ठा वा रोपनी)	बाँझो जमिन (कठ्ठा वा रोपनी)	जम्मा
१	१७५८३	३६०६	१५६२	२२७५१
२	६६२५	१६०४	२३०	८४५९
३	१०३७१	२२०३	८६	१२६६०
४	९७४८	८३१	३८६	१०९६५
५	५८६०	८८१	१४६	६८८७
६	९७७५	१६४१	२६८	११६८४
७	११५८७	१०९५	१६४	१२८४६
८	९७०१	१४३८	१५४	११२९३
९	१०५३७	५४४	१००९	१२०९०
१०	१०८८८	२५३	१५७	११२९८
११	८५९३	१६१	३०९	९०६३
जम्मा	**१११२६८**	**१४२५७**	**४४७१**	**१२९९९६**

स्रोत: घरपरिवार सर्वेक्षण २०७६

४.२.४ कृषि कार्यमा उपयोग भएको जग्गा र स्वामित्व

यस क्षेत्रमा कृषि कार्यका लागि उपयोग गरिएको कूल जग्गा ३६९९५ रोपनी रहेको देखिन्छ । जस मध्ये खेतका रुपमा प्रयोग भएको १३००० रोपनी र वारीका रुपमा उपयोग भएको २३९९५ रोपनी जमिन रहेको छ । यस सम्बन्धी वडागत विवरण देहाय बमोजिम प्रस्तुत गरिएको छ ।

तालिका २५ : कृषि कार्यमा उपयोग भएको जग्गा विवरण

वडा नम्बर	जमिनको कृषि कार्यमा उपयोगको अवस्था		
	खेतका रुपमा प्रयोग भएको जमिन (कठ्ठा वा रोपनी)	बारीका रुपमा प्रयोग भएको जमिन (कठ्ठा वा रोपनी)	कूल खेती गरिएको जमिन (कठ्ठा वा रोपनी)
१	६१५	२९८५	३६००
२	२७६	२३०८	२५८४
३	३३४४	४७२८	८०७२
४	३२२३	२९५६	६१७९

वडा नम्बर	जमिनको कृषि कार्यमा उपयोगको अवस्था		
	खेतका रुपमा प्रयोग भएको जमिन (कठ्ठा वा रोपनी)	बारीका रुपमा प्रयोग भएको जमिन (कठ्ठा वा रोपनी)	कूल खेती गरिएको जमिन (कठ्ठा वा रोपनी)
५	१७४०	२२७१	४०११
६	१३२४	७१७	२०४१
७	१०६२	२०१२	३०७४
८	७९६	३३५५	४१५१
९	६२०	२६६३	३२८३
जम्मा	**१३०००**	**२३९९५**	**३६९९५**

स्रोत: घरपरिवार सर्वेक्षण २०७६

४.२.५ कृषि कार्यमा उपयोग भएको जग्गा र स्वामित्व सम्बन्धी विवरण

यस नगर क्षेत्रमा कृषि कार्यका लागि उपयोग गरिएको कूल जग्गा मध्ये आफ्नो परिवारको नाममा रहेको ६०८१५ रोपनी जग्गा उपयोग गर्ने ४११३ घरपरिवार, आफ्नो घरपरिवार बाहेक अरुको नाममा रहेको १२५२९ रोपनी जग्गा उपयोग गर्ने घरपरिवार ९६२ र अन्य स्वामित्वका ९०६७ रोपनी जग्गा उपयोग गर्ने घरपरिवार २४१ घरपरिवार रहेका छन् । यस सम्बन्धी वडागत विवरण देहाय बमोजिम प्रस्तुत गरिएको छ ।

तालिका २६ : कृषि कार्यमा उपयोग भएको जग्गा र स्वामित्व सम्बन्धी विवरण

वडा नम्बर	कृषि कार्यको लागि जग्गा भएका परिवार तथा क्षेत्रफल						
	आफ्नो परिवारको नाममा जग्गा भएका परिवार	क्षेत्रफल	अरुको नाममा रहेको जग्गा प्रयोग गर्ने परिवार	क्षेत्रफल	अन्य स्वामित्वको जग्गा प्रयोग गर्ने परिवार	क्षेत्रफल	कृषि कार्य नगर्ने
१	२०७	४८५०	२५	३३८	२	६	८१२
२	३४५	४७४१	७३	९५२	५	२०	७३
३	३०१	३८४८	४७	६३४	४	६५	४१३
४	५११	६३५०	११०	१३०६	६	५६१४	२२१
५	२९८	५०३४	६०	६६१	१८	१२८	२१
६	४३४	७७२५	७८	१२१५	२६	४७९	४८
७	२२६	२९१८	७०	१०३०	५६	८६४	५३६
८	३७१	५७९९	७७	१७५९	४६	८९७	१८६
९	५६७	५२९२	१०५	७७६	२८	३५५	३६८
१०	५३३	७७८७	२०३	२३८१	४८	५९९	९३
११	३२०	६४७१	११४	१४७७	२	४०	७८
जम्मा	**४११३**	**६०८१५**	**९६२**	**१२५२९**	**२४१**	**९०६७**	**२८४९**

स्रोत: घरपरिवार सर्वेक्षण २०७६

४.२.६ अन्न, दलहन र तेलहन बाली उत्पादन र विक्री

बालीजन्य उपजहरु मध्ये अन्नबाली, दलहन बाली र तेलहन बाली यस नगरपालिका क्षेत्रमा उत्पादन हुने गरेको देखिन्छ । यसमा अन्नबाली, दलहन बाली र तेलहन बाली क्रमश: ६७७३५, १६९१ र ४४ क्विन्टल उत्पादन हुने गरेको छ । यससम्बन्धी वडागत विवरण देहाय बमोजिम प्रस्तुत गरिएको छ ।

तालिका २७ : अन्न, दलहन र तेलहन बाली उत्पादन र बिक्री सम्बन्धी विवरण

वडा नम्बर	अन्न, दलहन र तेलहन बालीको क्षेत्रफल, उत्पादन र विक्री								
	अन्नवाली			दलहन बाली			तेलहन बाली		
	क्षेत्रफल (रोपनी/कठ्ठा)	उत्पादन (क्विन्टल)	विक्रि (क्विन्टल)	क्षेत्रफल (रोपनी/कठ्ठा)	उत्पादन (क्विन्टल)	विक्रि (क्विन्टल)	क्षेत्रफल (रोपनी/कठ्ठा)	उत्पादन (क्विन्टल)	विक्रि (क्विन्टल)
१	४०२५	३९२९	१४३८	९०	१२४	१८	०	०	०
२	४९०३	३२६५	१७२	४७६	२९३	४०	२२	९	०
३	१११८०	२३८९१	२००७१	६०५	४२	३	०	०	०
४	११४०७९३	४३८३	१३१	५८९९	४४	७	४६८	३	०
५	७३८८	५२९१	२३५	१६३	७६	३	८१	८	०
६	१०५५८	५३७२	५५४	५५०	९६	५	३७	२	०
७	१४५५६	३०३३	२०९	२३	३	०	२	०	०
८	५९१०६	२९७७	३२५७	११७६	५	२१	२०	१	०
९	५०६०	४२२७	३५३	२१३३	१००६	३७०	१०२	२१	२
१०	११२६०३३	५९९५	२३०	३३	२	१	०	०	०
११	७८६६	५३७२	१२८	१५	०	०	१८	०	०
जम्मा	२३९१४६८	६७७३५	२६७७८	१११६३	१६९१	४६८	७५०	४४	२

स्रोत: घरपरिवार सर्वेक्षण २०७६

४.२.७ फलफुल, तरकारी, नगदेवाली र माछा उत्पादन सम्बन्धी विवरण

यस क्षेत्रमा तरकारी, फलफुल र नगदेबाली खेतीको अवस्था हेर्दा तरकारी २६१३४ रोपनी, फलफुल ५६५७२ रोपनी र नगदेबाली ६८२९९ रोपनी जमिनमा खेती गर्ने गरेका छन् । यी बालीहरुको उत्पादनको अवस्था हेर्दा क्रमश: ४१७९ क्विन्टल, १९५६ क्विन्टल र ११२२३ क्विन्टल उत्पादन हुने गरेको छ । यी उपजहरुको बिक्रिको अवस्था र वडागत विवरण देहाय बमोजिम प्रस्तुत गरिएको छ ।

तालिका २८ : तरकारी, फलफूल र नगदेबाली उत्पादनसम्बन्धी विवरण

वडा न	तरकारी, फलफुल र नगदेवालीको क्षेत्रफल, उत्पादन र विक्री									वैकल्पिक देवालीको क्षेत्रफल, उत्पादन र विक्री				
	तरकारी			फलफुल			नगदे बाली			माछा			मौरी	
	क्षेत्रफल (रोपनी/कठ्ठा)	उत्पादन (क्विन्टल)	विक्रि (क्विन्टल)	क्षेत्रफल (रोपनी/कठ्ठा)	उत्पादन (क्विन्टल)	विक्रि (क्विन्टल)	क्षेत्रफल (रोपनी/कठ्ठा)	उत्पादन (क्विन्टल)	विक्रि (क्विन्टल)	पोखरी संख्या	क्षेत्रफल	उत्पादन (क्विन्टल)	घार संख्या	उत्पादन (केजि)
१	५२३	३१४	१६६१	११२	१८४	१२४	३७४	५२०१	६२६४	२४	१६	५२६	४०	१२०
२	२२२	२४२	८२	१०४	१२५	६५	५९६	६११	३३७	७	५	२७०	३०	१२६
३	१७०	३५३	४६५	९	२०	३२	१८४	५५	२९७	२१	११	२१२०	२५	९३
४	२१८७२	७७६	८२६	५३७९१	९२६	४३५	४६२०६	२८७	१७७	१८	१२१३	२६८	१४६	३९०
५	१९२	६६७	५५७	१९९	१३५	६९	३१४	९३	४४	१७	८	५३०	१६४	६०६
६	१२५	१७२	९६	२६१	१९३	११३	७७२	२४५	५४८	१७	३२	२५०	२४५	८८२
७	२७२	११८२	५८०	९	६१	२५	२१३	३५८७	३६३१	१३	८	७४०	७५	१५७
८	२४३६	१८०	४५३	१८७३	१८६	२८	२६८४	१६९	१०७५	७	६१२	२१	४	४
९	२९७	२६१	२२७	१०५	१५	१४	१०५	८१	६३६	३	५	०	४९	१४६
१०	६	०	०	७	१४	१४	१६४३२	७४८	३४९	२६	४१६	२५०	२९	४७
११	१९	३२	५	१०२	९७	२२२	४१९	१४६	२४२	२५	१०९	१६४९	९५	४३५
जम्मा	२६१३४	४१७९	४९५२	५६५७२	१९५६	११४१	६८२९९	११२२३	१३६००	१७८	२४३५	६६२४	९०२	३००६

स्रोत: घरपरिवार सर्वेक्षण २०७६

४.२.८ पशुपालन तथा दुधजन्य उत्पादनको अवस्था

यस नगरपालिकाको पशुपालन तथा दुधजन्य उत्पादनको अवस्था हेर्दा यहाँ १७०० गाई गोरु, ११३२ भैसी तथा राँगा र २८८३ सुँगुर वंगुर रहेका छन् । पशुपालनबाट वार्षिक करिव ८००० लिटर दुध तथा घ्यू र १५०००० केजी मासु उत्पादन हुने गरेको छ । यससम्बधी विस्तृत विवरण देहाय बमोजिम प्रस्तुत गरिएको छ ।

तालिका २९ : पशुपालन तथा दुधजन्य उत्पादनको अवस्था

वडा नम्बर	पशुपंक्षी संख्या तथा पशुजन्य उत्पादन						
	गाई गोरु/बाच्छाबाच्छी		रागाभैसी/पाडापाडी			सुगुर/वंगुर	
	संख्या	दुध/ ध्यु उत्पादन	संख्या	दुध उत्पादन (लि.)	मासु उत्पादन (के.जि.)	संख्या	मासु उत्पादन (केजि)
१	९८	१३१	२४	२६	३००	३८५	२२३४०
२	१०६	१३१	९८	२४५	२३०	५४	९८५
३	१५८	३००	७९	१८१	५५०	२१९	२३६७५
४	१०६	१३२९	१०३	२५८२	८५०	३८२	१२५७०
५	१५९	१८८	१२२	२३५	३३८०	८४	२७९६
६	२११	२०९	१८५	४३४	९६५	१२२	२६४५
७	११०	१०२६	२६	४८	०	३३२	१२७८५
८	१६६	१३३	१०१	२०७	२७०	१३०	३००२
९	३४६	२४४	१७५	३१५	१५२०	८२१	२३०४९
१०	२००	२२	१५७	७९	५१०	१८२	५२५३
११	४०	३१	६२	५७	२०	१७२	६०८८
जम्मा	**१७००**	**३७४४**	**११३२**	**४४०९**	**८५९५**	**२८८३**	**११५१८८**

स्रोत: घरपरिवार सर्वेक्षण २०७६

४.२.९ मासुजन्य पशुपालनको अवस्था

मासुजन्य पशुपंक्षी पालनको अवस्था हेर्दा १३१९१ भेँडा बाखा, ५०२११ कुखुरा तथा हाँस र ८७५ अन्य मासुजन्य पशुपंक्षी रहेका छन् । मासुजन्य उत्पादनसहित यस सम्बधी वडागत विवरण देहाय बमोजिम रहेको छ ।

तालिका ३० : मासुजन्य उत्पादनको अवस्था

वडा नम्बर	पशुपंक्षी संख्या तथा पशुजन्य उत्पादन							
	भेडाबाखा/खसीबोका			कुखुरा/हास			अन्य	
	संख्या	मासु उत्पादन (केजि)	हड्डी, छाला(के.जि.)	संख्या	अण्डा उत्पादन (गोटा)	मासु उत्पादन (के.जि.)	संख्या	मासु उत्पादन (केजि)
१	८०१	५९४७	०	१७०९३	५१७०	१६०३३	४९	७
२	६२४	१३१३	८०	२७६८	१०२९९	८१६६९	७८	४६
३	७७१	७८८५६	१०८५०	७७१७	४०२५	७३४२९५	५४	४०
४	२३५०	४२७६	६	५७४७	२२७८८	६८६८८६	२११	९७
५	११९०	७८२५	१७२७	१९९५	११००६	१७४७	१७५	६१
६	१४३१	४१९८	१०	२९११	२५०५३	१२६१	७९	२८
७	४०८	१४९९६	०	१५८५	१३८४४	२१६५४८	०	०
८	६८२	३८६०	२५	२८६६	४५२५	३७९८	०	०

९	१८३८	६६६२४	३४०७	४२४१	१४५२०	४६१८	२५	१२
१०	१६९९	११२२९	६५	१५०२	१३४०	१८७६	९७	१०
११	१३९७	४०३७	३७१	१७८६	१०८२५	५०९३	१०७	२२
जम्मा	**१३१९१**	**२०३१६१**	**१६५४१**	**५०२११**	**१२३३९५**	**१७५३८२४**	**८७५**	**३२३**

स्रोत: घरपरिवार सर्वेक्षण २०७६

४.२.१० पशुपंक्षीजन्य उत्पादन बिक्रिका आधारमा घरपरिवार

यस क्षेत्रमा पशुपंक्षीजन्य उत्पादन बिक्री गर्ने घरपरिवार ३३२९ र पशुपंक्षीजन्य उत्पादन बिक्री नगर्ने ४०७७ घरपरिवार रहेको देखिन्छ। यस सम्बन्धी वडागत विवरण देहाय बमोजिम रहेको छ।

तालिका ३१ : पशुपन्छिजन्य उत्पादन विक्री गर्ने घरपरिवार

वडा नम्बर	पशुपंक्षी तथा पशुपंक्षीजन्य उत्पादन विक्री गर्ने परिवार र विक्री रकम		
	पशुपंक्षी तथा र पशुजन्य उत्पादन विक्री गर्ने परिवार	विक्रीबाट प्राप्त बार्षिक आम्दानी (रु. हजारमा)	विक्री नगर्ने परिवार
१	१६५	१२६१९६	९०७
२	१०६	६२५३	३४३
३	३३२	४७७३५	४१३
४	४५५	२३९६५	३११
५	२५०	८१९९	९२
६	३५८	७४१४	१५९
७	१७१	९५१९२	६४०
८	२१९	९४६५	३८४
९	६६८	३७३४२	३१६
१०	३५२	१२३१४	३१५
११	२५३	१९७४६	१९७
जम्मा	**३३२९**	**३९३८२१**	**४०७७**

स्रोत: घरपरिवार सर्वेक्षण २०७६

४.२.११ कृषि उत्पादनको आत्मनिर्भरताको अवस्था

कृषि उत्पादनको आत्मनिर्भरताको अवस्था हेर्दा यस नगरपालिका भित्र रहेका कुल घरपरिवार मध्ये ११८२ घरपरिवारलाई एक वर्ष भन्दा बढी पुग्ने गरेको देखिन्छ। त्यसैगरी १४५२ परिवारलाई ९ महिना देखि १ वर्ष सम्म आफ्नै कृषि उत्पादन र कमाईले खान पुग्दछ। कृषि उत्पादन तथा कमाईमा आत्मनिर्भरताको अवस्था सम्बन्धी वडागत विवरण देहायमा प्रस्तुत गरिएको छ।

तालिका ३२ : कृषि उत्पादनको आत्मनिर्भरता सम्बन्धी विवरण

वडा नम्बर	खाद्यान्न उपलब्ध हुने/खान पुग्ने महिना अनुसार परिवार संख्या						
	३ महिना सम्म खान पुग्ने	४ देखि ६ महिना सम्म खान पुग्ने	७ देखी ९ महिना सम्म खान पुग्ने	९ महिना देखी बर्ष दिन खान पुग्ने	१ वर्ष भन्दा बढी	उपलब्ध नभएको	जम्मा
१	६४५	८२	४६	२७	२७	२४५	१०७२
२	७६	८८	१४५	१२१	१४	५	४४९
३	३३	७९	२०८	३७८	४२	५	७४५
४	३१५	१३४	८२	१८७	४५	३	७६६
५	५०	४३	४०	५८	१३८	१३	३४२

वडा नम्बर	खाद्यान्न उपलब्ध हुने/खान पुग्ने महिना अनुसार परिवार संख्या						
	३ महिना सम्म खान पुग्ने	४ देखि ६ महिना सम्म खान पुग्ने	७ देखी ९ महिना सम्म खान पुग्ने	९ महिना देखी बर्ष दिन खान पुग्ने	१ वर्ष भन्दा बढी	उपलब्ध नभएको	जम्मा
६	४३	७४	७०	२६८	३०	३२	५१७
७	४९०	१५५	६५	५९	२४	१८	८११
८	२२१	१०७	७१	४०	५५	१०९	६०३
९	१५४	१३३	४७	४४	५६०	४६	९८४
१०	९९	७७	१९४	१५०	१०७	४०	६६७
११	४३	३७	४५	१२०	१४०	६५	४५०
जम्मा	**२१६९**	**१००९**	**१०१३**	**१४५२**	**११८२**	**५८१**	**७४०६**

स्रोत: घरपरिवार सर्वेक्षण २०७६

४.२.१२ कृषि तथा पशुसेवासँग सम्बन्धित मानव संसाधन

कृषि तथा पशु सेवासँग सम्बन्धित मानव संसाधनको अवस्था हेर्दा नगरपालिका क्षेत्र भित्र सक्रिय ग्रामिण कृषि कार्यकर्ता ३ र पशु कार्यकर्ता २ जना रहेको देखिन्छ । यस सम्बन्धी वडागत विवरणलाई देहाय बमोजिम प्रस्तुत गरिएको छ ।

तालिका ३३ : कृषि तथा पशुसेवामा मानव संसाधन सम्बन्धी विवरण

वडा नम्बर	व्यवसायिक /अगुवा कृषक	सक्रिय ग्रामीण कृषि कार्यकर्ता (जेटीए)	सक्रिय ग्रामीण पशुस्वास्थ्य कार्यकर्ता	व्यवसायिक नर्सरी संचालक
१	०	१	१	०
९	०	१	१	०
१०	०	१	०	०
जम्मा	**०**	**३**	**२**	**०**

स्रोत: संस्थागत सर्वेक्षण, २०७६

४.२.१३ सार्जजनिक पोखरी तथा माछापालन सम्बन्धी विवरण

यस क्षेत्र भित्र कुल १५ वटा माछा पोखरी रहेको छ । यी पोखरीबाट वार्षिक रुपमा २१० क्विन्टल माछा उत्पादन हुने गरेको छ । माछा पोखरी रहेका सम्बन्धित वडा, पोखरीको क्षेत्रफल, माछा उत्पादन, स्वामित्व, वार्षिक आम्दानी तथा स्थानीय तहलाई प्राप्त हुने वार्षिक शुल्क सम्बन्धी विवरण देहायको तालिकामा प्रस्तुत गरिएको छ ।

तालिका ३४ : सार्वजनिक पोखरी तथा माछापालन सम्बन्धी विवरण

वडा नम्बर	पोखरीको स्वामित्व	क्षेत्रफल विघा रोपनी (वा)	बार्षिक माछा उत्पादन (क्विन्टल)	स्वामित्व (कोसँग)	बार्षिक आम्दानी (.रु)	नगरपालिकामाबार्षिक शुल्क (.रु)
९	भिम कार्की माछा पोखरी	२५४४	२००	निजी	१००००००	०
९	तुम्लिङ्गटार एरपोर्ट पोखरी	१५२६४	०	0	०	०
९	श्याम कार्की माछा पोखरी	२५४४	१००	निजी	५०००००	०
९	एयरपोर्ट पोखरी	३०		0		

वडा नम्बर	पोखरीको स्वामित्व	क्षेत्रफल विघा रोपनी (वा)	बार्षिक माछा उत्पादन (क्विन्टल)	स्वामित्व (कोसँग)	बार्षिक आम्दानी (.रु)	नगरपालिकामाबार्षिक शुल्क (.रु)
११	टेक बहादूर गुरुङ क	३८२	२०	निजी	०	०
११	नगेन्द बहादूर गुरुङ	१	३०	निजी	०	०
११	टेक बहादूर गुरुङ ख	०.१	२०	निजी	०	०
११	भवनी पसाद राई	०.१	१५	निजी	०	०
११	काली पसाद राई	०.१	१५	निजी	०	०
११	उमेश राई	०.१	१५	निजी	०	०
११	बुद्धि बहादुर राई	०.१	१५	निजी	०	०
११	खड्ग बहादुर राई	०.१४	५०	निजी	०	०
११	अम्बर बहादूर राई	०.१	१०	निजी	०	०
११	शम्भु राई	०.१	१०	निजी	०	०
११	पृतिमान राई	०.१	१०	निजी	०	०

स्रोत: संस्थागत सर्वेक्षण, २०७६

४.३ पर्यटन विकास

४.३.१ पर्यटकीय स्थलहरुको विवरण

धार्मिक, साँस्कृतिक तथा प्राकृतिक दृष्टिले पर्यटकीय महत्व बोकेका मुख्य ४० वटा स्थानहरु यस क्षेत्रमा रहेका छन् । यी स्थानहरु नजिकको बजार केन्द्रबाट १५ किलोमिटर भित्रको दुरीमा रहेको देखिन्छ । यस्ता स्थलहरुमा वार्षिक रुपमा ५३५००० पर्यटक आउने गरेको देखिन्छ । यस सम्बन्धी विवरण देहायमा उल्लेख गरिएको छ ।

नक्शा ३.३.१ : धार्मिक, साँस्कृतिक पर्यटकीय स्थल

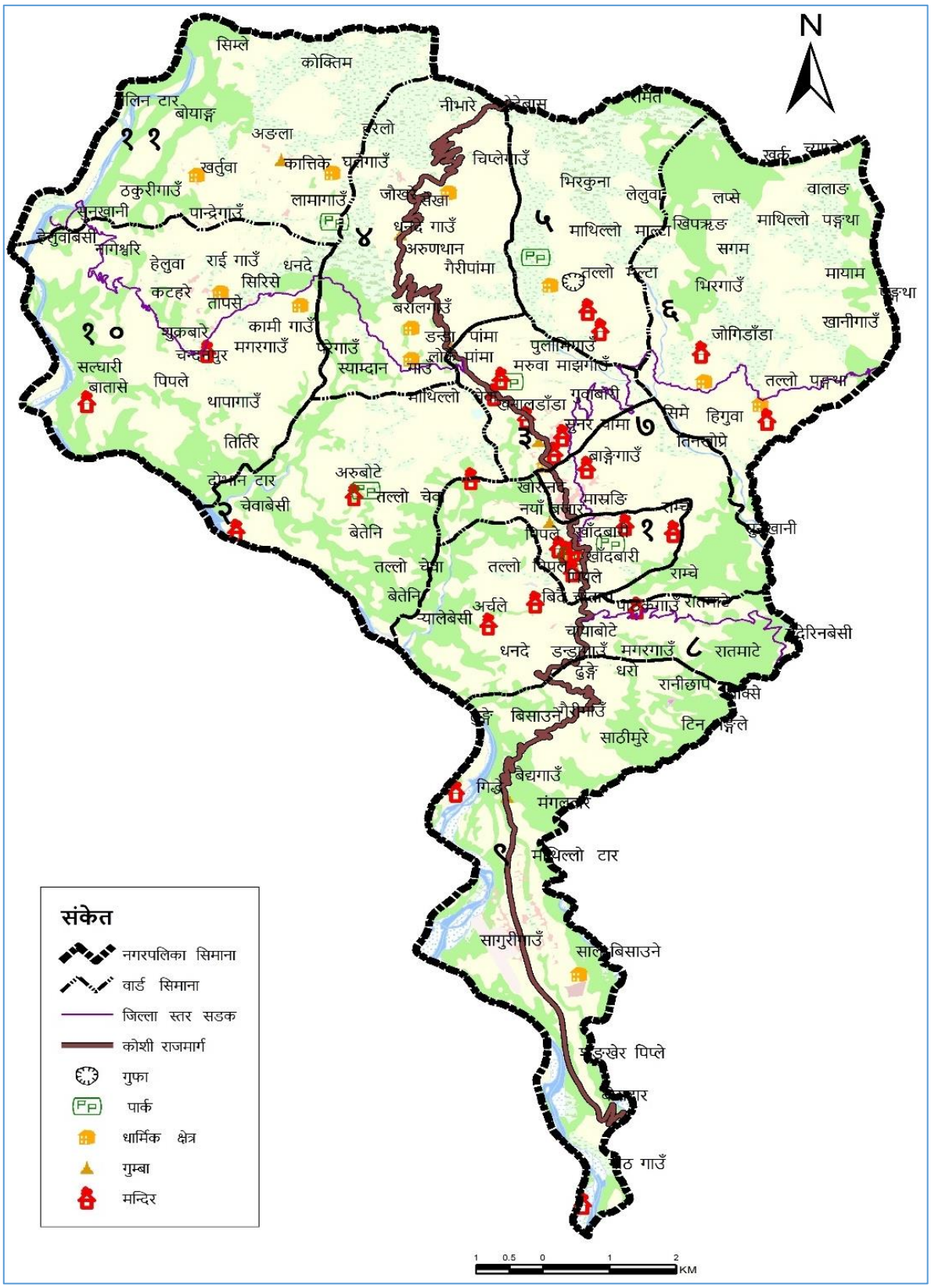

श्रोत: स्थानीय श्रोत नक्साङ्कन सर्वेक्षण २०७६, खाँदवारी नगरपालिका

तालिका ३५ : पर्यटकीयस्थल सम्बन्धी विवरण

वडा नम्बर	स्थान	भौतिक पूर्वाधार			स्वामित्व	विशेषता	बार्षिक पर्यटक आगमन संख्या
		सडकका पहुँच	होटल, लज, रेष्टुरा संख्या	नजिकका बजार केन्द सम्मका दुरी (.मी.कि)			
५	सिद्धेश्वार, महादेवस्थान	नपुगेको	०	०	पब्लिक लि.	धार्मिक	०
५	सत्यश्वर, महादेवस्थान	पुगेको	०	०	पब्लिक लि.	धार्मिक	०
५	चमेरे गुफा, सातधारा	पुगेको	०	०	पब्लिक लि.	पर्यटकीय	०
५	सातधारा, ज्याडगृीङ	पुगेको	०	०	पब्लिक लि.	धार्मिक	०
५	नर्दले छाँगा, राईडाँडा	पुगेको	०	०	पब्लिक लि.	पर्यटकीय	०
९	मनकामना मन्दिर,	पुगेको	१०	१	सामुदायिक	धार्मिक	५०००००
९	राधाकृष्णा मन्दिर,	पुगेको	०	०	सामुदायिक	धार्मिक	५०००
९	शंखेपिपल मन्दिर,	पुगेको	०	०	सामुदायिक	धार्मिक	४००
९	शिहेश्वरी मन्दिर,	पुगेको	०	०	सामुदायिक	धार्मिक	७००
११	चारधाम धाम, घले गाउ	नपुगेको	०	४	सामुदायिक	धार्मिक	५०००
११	जलेश्वर महादेब, खर्तुवा	नपुगेको	०	४	नीजि	धार्मिक	१०००
११	आंला गुम्बा, आंला	पुगेको	०	४	सामुदायिक	साँस्कृतिक	२००
११	छहरे झर्ना, छहरे खाला	नपुगेको	०	०	सामुदायिक	पर्यटकीय	०
८	तुम्लिङ पाखेरी,	नपुगेको	०	२	सामुदायिक	धार्मिक	६००
८	सर्वेश्वर,	पुगेको	०	६	सामुदायिक	धार्मिक	१५००
८	शिद्धेश्वर मन्दिर ,	पुगेको	०	०	सामुदायिक	धार्मिक	०
८	ढाबाजे पिक्निक स्पार्ट,	नपुगेको	०	०	सामुदायिक	पर्यटकीय	०
८	सुनखनी देबीथान,	पुगेको	०	०	सामुदायिक	धार्मिक	०
७	मंगला देबी थान, तीन चाकै	पुगेको	५	४	नीजि	धार्मिक	११००
७	नयाँ बजार,चित्ले चाकैतारा	पुगेको	२०	२	नीजि	पर्यटकीयर	६०००

२	अरुणेश्वर शिव मन्दिर, थम्बी डाँडा	नपुगेको	२	०	सामुदायिक	धार्मिक	२५००
२	हरियाली पार्क, चार वर	पुगेको	२	०	सामुदायिक	पर्यटकीय	०
२	जाल्पादेबी मन्दिर, जाल्पा	पुगेको	२	१	सामुदायिक	धार्मिक	३००
२	भद्रकाली मन्दिर,भद्रकाली	पुगेको	५	०	नीजि	धार्मिक	२५००
४	कातिका देबी, कातिके	नपुगेको	०	२	सामुदायिक	धार्मिक	१०००
४	सखेवा देबी, सखेवा	पुगेको	०	१	सामुदायिक	धार्मिक	५००
४	छिन्ताङ देबी,	पुगेको	०	२	सामुदायिक	धार्मिक	५००
४	अरुण थान,	पुगेको	०	२	सामुदायिक	धार्मिक	२००
४	हरेलाे डाँडा,	पुगेको	०	१५	नीजि	पर्यटकीय	१५००
४	चेली डाँडा,	नपुगेको	०	२	नीजि	पर्यटकीय	५००
४	मकालु वाछ गुम्बा,	नपुगेको	०	५	सामुदायिक	धार्मिक	५००
४	छचाङकनी दौड,	नपुगेको	०	५	नीजि	पर्यटकीय	०
४	फिरफिरे डाँडा,	पुगेको	०	१५	नीजि	पर्यटकीर	२००
४	सिद्ध देबि मन्दिर,	नपुगेको	०	१	सामुदायिक	धार्मिक	०
४	पञ्चकन्या देबि,	नपुगेको	०	५	सामुदायिक	पर्यटकीय	२००
४	महाभिर,	नपुगेको	०	३	सामुदायिक	धार्मिक	०
४	धर्म देबि तीर्थ स्थल,होमस्टे	पुगेको	०	३	नीजि	धार्मिक	२५००
४	सखेवा चण्डी थान,	पुगेको	०	१	सामुदायिक	साँस्कृतिक	२०००
४	सिंह देबी,	नपुगेको	०	७	सामुदायिक	धार्मिक	०
जम्मा							**५३६४००**

स्रोत: संस्थागत सर्वेक्षण, २०७६

४.४ व्यापार र व्यवसाय सम्बन्धी विवरण

व्यापार र व्यवसायको स्थिति हेर्दा यस नगरपालिका क्षेत्रभित्र निजी एकल स्वामित्वका ७ वटा पसलहरुको विवरण देहायको तालिकामा उल्लेख गरिएको छ ।

तालिका ३६ : व्यापार तथा व्यवसाय सम्बन्धी विवरण

वडा नम्बर	व्यापार तथा व्यवसाय संचालक तथा कम्पनीको नाम	व्यापार र व्यवसायको किसिम कोड * प्रयोग गर्ने	पसलको प्रकार	व्यापार व्यवसायका स्वामित्व (एकल, साझेदारी र सहकारी)	वार्षिक कारोवार (हजारमा).रु)	दर्ताको अवस्था
१	माधव कुमार श्रेष्ठ कम्युनिकेसन कर्नर खाँदबारी	२	स्टेशनरीकाे सामान खरिद बिक्री	एकल	३०००००	
१	दल बहादूर बि क निशा रेडिमेड कपडा पसल	१	रेडिमेड कपडा खरिद बिक्री	एकल	३०००००	
३	टिकाराम श्रेष्ठ सागर स्टोर	३	हार्डवयर तथा किरानाका समान		३०००००	
१३	सुपर्ण शाक्य शौरभ किराना पसल	४	किरानाका सामान खरिद बिक्री		३०००००	
३	निश्चल गुरुङ नरेशकिराना पसल सितलपार्टी	६	रेडिमेड कपडा खरिद बिक्री	एकल	२०००००	
१	नारायण कुमार श्रेष्ठ अनु आइरन स्टोर खाँदबारी	६	किरानाका सामान खरिद बिक्री	एकल	१०००००	
१	रामादेबी श्रेष्ठ अपन किराना पसल खाँदबारी	८	किरानाका सामान खरिद बिक्री	एकल	३०००००	

स्रोतः संस्थागत सर्वेक्षण २०७६

***व्यापार र व्यवसायको किसिम कोडः** १. किराना वा व्यापरिक वस्तु, २. मासु विक्री केन्द्र, ३. तरकारी तथा फलफूल विक्री केन्द्र, ४. दुध चिस्यान तथा विक्री केन्द्र, ५. निर्माण सामाग्री, ६. औषधी पसल वा क्लिनिक,*

४.५ बजारसँग पहुँचको अवस्था

यस नगरपालिका क्षेत्रमा बजारको पहुँचको अवस्था हेर्दा १६८७ घरपरिवारमा १५ मिनेट भित्र, २०४८ घरपरिवारमा ३० मिनेट भित्र, ३५०५ घरपरिवारमा १ घण्टा भित्र बजार पुग्न सक्ने देखिन्छ। बजारमा पहुँचको अवस्था सम्बन्धी विवरण देहाय बमोजिम रहेको छ।

तालिका ३७ : बजार पहुँच सम्वन्धी विवरण

वडा नम्बर	घरबाट हिडेर नजिकको बजार पुग्न लाग्ने समय (घरधुरी संख्या)				
	१५ मिनेट भन्दा कम	३० मिनेट सम्म	१ घण्टा वा बढि	उपलब्ध नभएको	जम्मा
१	७७६	१६५	३०	१०१	१०७२
२	०	६	४४३	०	४४९
३	२३९	३८९	१०९	८	७४५
४	१७२	३७१	२२०	३	७६६
५	०	१	३३७	४	३४२
६	२	१	४९४	२०	५१७
७	१३९	५१३	१५७	२	८११
८	८८	३१४	१८५	१६	६०३

वडा नम्बर	घरबाट हिडेर नजिकको बजार पुग्न लाग्ने समय (घरधुरी संख्या)				
	१५ मिनेट भन्दा कम	३० मिनेट सम्म	१ घण्टा वा बढि	उपलब्ध नभएको	जम्मा
९	२७०	२८१	४२६	७	९८४
१०	०	७	६५६	४	६६७
११	१	०	४४८	१	४५०
जम्मा	१६८७	२०४८	३५०५	१६६	७४०६

स्रोत: घरपरिवार सर्वेक्षण, २०७६

४.६ कृषि बजार सम्बन्धी विवरण

यस गाउँपालिका क्षेत्रमा २ वटा खुद्रा बजार, २ वटा थोक बजार र ४ वटा हाट बजार रहेका छन् । उपलब्ध पूर्वाधार हाट लाग्ने दिन, ठेगाना सहतको कृषि बजार तथा हाट बजार सम्बन्धी विवरण देहाय बमोजिम रहेको छ ।

तालिका ३८ : कृषि बजार सम्बन्धी विवरण

कृषि बजार			हाट बजार (कृषि बजार बाहेक)			
कृषि बजारस्थलको नाम	वडा नम्बर	उपलब्ध प्रमुख पूर्वाधार	हाट बजारस्थलको नाम	वडा नम्बर	हाट बजार लाग्ने दिन वा वार	उपलब्ध प्रमुख पूर्वाधार
थाेक बजार	९		शुकबार	९	६	
खुदा बजार	९		स्वर्पाेट	९	०	
थाेक बजार	११		हेलुवाबेशी	११	६	
खुदा बजार	१		शनिबारे हटिया टुडिखेल	१	७	बथशाला आयमूलक भवन सार्वजनीक शाैचालय

स्रोत: संस्थागत सर्वेक्षण २०७६

४.७ बैंक तथा बित्तिय संस्था र सहकारी सम्बन्धी विवरण

यस नगरपालिका क्षेत्रभित्र संचालित बैंक तथा वित्तीय संस्थाहरुको लगानी तथा लगानीको मुख्य क्षेत्र सम्बन्धी विवरण देहायको तालिकामा प्रस्तुत गरिएको छ ।

तालिका ३९ : बैंक तथा वित्तिय संस्था र सहकारी सम्बन्धी विवरण

क्र.सं.	बैंक तथा सहकारी संस्थाको नाम र ठेगाना	वडा नम्बर	बार्षिक कारोबार रकम (रु.हजारमा)	लगानी रकम (रु.)	लगानीको मुख्य क्षेत्र
१.	राष्टिय बाणिज्य बैंक	१	०	१००.००	कर्जा
२.	नेपाल राष्ट बैक	१	०	१००.००	कर्जा
३.	कृर्षि विकास बैंक	१	०	१००.००	कर्षि तथा व्यवसाय
४.	र्पाइम कमर्सियल बैंक	१	०	०.००	कर्जा
५.	बैंक अफ काठ्माण्डौ	१	०	०.००	कर्जा
६.	सिद्धार्थ बैंक	१	०	०.००	कर्जा
७.	नेबिल विकास बैंक	१	०	०.००	कर्जा
८.	सेन्चुरी बैंक	१	०	०.००	कर्जा
९.	सानिमा बैंक	१	०	०.००	कर्जा
१०.	एभेरेष्ट बैंक	१	०	०.००	कर्जा

क्र.सं.	बैंक तथा सहकारी संस्थाको नाम र ठेगाना	वडा नम्बर	बार्षिक कारोबार रकम (रु.हजारमा)	लगानी रकम (रु.)	लगानीको मुख्य क्षेत्र
११.	नेपाल इन्भेष्टमेन्ट बैंक	१	०	०.००	कर्जा
१२.	एन आई सि बैंक	३	०	०.००	कर्जा
१३.	पाईम कमर्सियल बैंक	९	०	०.००	कर्जा
१४.	जलेस्वरी मिहला बचत तथा ऋण सहकारी	१०	३६५१९६२	१०००.००	कर्षि स्वास्थ्य शिक्षा र
१५.	अरुणाथान महिला बचत तथा ऋण सहकारी	४	५७८९३५	५७८९३५.००	कर्षि स्वास्थ्य शिक्षा र
१६.	मानेभञ्याङ्ग मिहला बचत तथा ऋण	३	१४५२२०	१४५२२०.००	कर्षि स्वास्थ्य शिक्षा र
१७.	कञ्चनजङ्ग महिला बचत ऋण सहकारी	६	२२५२००	२२५२००.००	कर्षि स्वास्थ्य शिक्षा र
१८.	किराँतेश्वर कृर्षि सहकारी संस्था	१	०	०.००	कर्जा
१९.	अरुण भ्याली बहुउदेश्य सहकारी संस्था	१	०	०.००	कर्षि तथा व्यवसाय
२०.	जनमैत्री बचत तथा ऋण सहकारी संस्	१	३००००	२५००००.००	व्यवसाय
२१.	चौतारी कृर्षि सहकारी	१	०	०.००	कर्जा
२२.	नवज्योती महिला बचत तथा ऋण	१	०	०.००	कर्जा
२३.	मकालु बचत तथा ऋण सहकारी संस्था	१	३१३३२	१८५५८.००	कर्जा
२४.	जलेश्वरी महिला बचत तथा ऋण सहकारी	१०	८२५१	७२०९.००	कर्जा
२५.	सुनगाभा साना किसान कृर्षि सहकारी	१०	०	०.००	कर्जा
२६.	मिन्चिवा कृर्षि सहकारी संस्था	११	०	०.००	कर्जा
२७.	मनकामना बहुउदेश्य सहकारी संस्था	१	३००५०	२१५८.००	कर्जा
२८.	खाँदबारी बचत तथा ऋण सहकारी संस्था	१	६००००	३००५०.००	कर्जा
२९.	नेरुडे लघुवित्तय संस्था लि	१	१००००	२४००.००	कर्जा
३०.	फरवार्ड कम्युनिटी मिनि फाईनान्स	१	१००००	५०००.००	कर्जा
३१.	निर्धन उत्थान लघु वित्त प्रा लि	१	०	८६७४२.००	कर्जा
३२.	लोहोरुङ्ङ बहुउदेश्यीय सहकारी संस्था	४	०	०.००	कर्जा
३३.	एकतअ बचत तथा ऋण सहकारी संस्था	८	०	०.००	कर्जा
३४.	लालुपाते बचत तथा ऋण सहकारी संस्था	११	०	०.००	कर्जा
३५.	देवकाेटा जागरुक महिला बचत तथा ऋण	१	०	०.००	कर्जा
३६.	जालपा देबी आइ पि एम कृषक समूह	८	०	०.००	कर्जा
३७.	जागरुक महिला विकास समिति	१	०	०.००	कर्जा
३८.	अरुण बरुण बहुउदेश्य सहकारी संस्था	१	०	०.००	कर्जा
३९.	राष्टिय बाणिज्य बैंकखाँदबारी	१	०	१००.००	कर्जा
४०.	नेपाल राष्ट बैक	१	०	१००.००	कर्जा
४१.	कृर्षि विकास बैंक	१	०	१००.००	कर्षि तथा व्यवसाय
४२.	पाइम कमर्सियल बैंक	१	०	०.००	कर्जा
४३.	बैंक अफ काठ्माण्डाै	१	०	०.००	कर्जा
४४.	सिद्धार्थ बैंक	१	०	०.००	कर्जा
४५.	नेबिल विकास बैंक	१	०	०.००	कर्जा
४६.	सेन्चुरी बैंक	१	०	०.००	कर्जा
४७.	सानिमा बैंक	१	०	०.००	कर्जा
४८.	एभेरेष्ट बैंक	१	०	०.००	कर्जा
४९.	नेपाल इन्भेष्टमेन्ट बैंक	१	०	०.००	कर्जा
५०.	एन आई सि बैंक	३	०	०.००	कर्जा
५१.	पाईम कमर्सियल बैंक	९	०	०.००	कर्जा
५२.	जलेस्वरी मिहला बचत तथा ऋण सहकारी संस्था (िशतलपाटी)	१०	३६५१९६२	१०००.००	कर्षि स्वास्थ्य शिक्षा र व्यवसाय

क्र.सं.	बैंक तथा सहकारी संस्थाको नाम र ठेगाना	वडा नम्बर	बार्षिक कारोबार रकम (रु.हजारमा)	लगानी रकम (रु.)	लगानीको मुख्य क्षेत्र
५३.	अरुणाथान महिला बचत तथा ऋण सहकारी संस्ठा(सेकाहा)	४	५७८९३५	५७८९३५.००	कर्षि स्वास्थ्य शिक्षा र व्यवसाय
५४.	मानेभञ्याङ्ग मिहला बचत तथा ऋण सहकारी संस्था( )	३	१४५२२०	१४५२२०.००	कर्षि स्वास्थ्य शिक्षा र व्यवसाय
५५.	कञ्चनजङ्ग महिला बचत ऋण सहकारी संस्था ( )	६	२२५२००	२२५२००.००	कर्षि स्वास्थ्य शिक्षा र व्यवसाय
५६.	किराँतेश्वर कृर्षि सहकारी संस्था	१	०	०.००	कर्जा
५७.	अरुण भ्याली बहुउदेश्य सहकारी संस्था	१	०	०.००	कर्षि तथा व्यवसाय
५८.	जनमैत्री बचत तथा ऋण सहकारी संस्था	१	३००००	२५००००.००	व्यवसाय
५९.	चौतारी कृर्षि सहकारी	१	०	०.००	कर्जा

स्रोत: संस्थागत सर्वेक्षण, २०७६

४.८ बैंक तथा बित्तिय संस्थामा खाता हुने परिवार सम्बन्धी विवरण

यस क्षेत्रभित्र रहेका कुल ७४०६ घरपरिवार मध्ये ४०४५ घरपरिवारले बैङ्क तथा वित्तीय संस्थाहरुमा खाता खोलेर आर्थिक कारोबार गर्ने गरेका छन् भने ३१९९ घरपरिवारको भने कुनै पनि वित्तीय संस्थाहरुमा खाता नरहेको देखिन्छ । यस सम्बन्धी वडागत विवरण देहाय बमोजिम प्रस्तुत गरिएको छ ।

तालिका ४० : बैंकमा खाता हुने परिवार सम्बन्धी विवरण

वडा नम्बर	बैंङ्क तथा वित्तिय संस्थामा खाता हुने घरपरिवार संख्या			
	खाता हुने घरपरिवार संख्या	खाता नहुने घरपरिवार	उपलब्ध नभएको	जम्मा
१	८३१	१८६	५५	१०७२
२	१४०	३०५	४	४४९
३	५१२	२२३	१०	७४५
४	३३४	४२५	७	७६६
५	१७८	१५४	१०	३४२
६	१३१	३६०	२६	५१७
७	५९२	२११	८	८११
८	३०३	२८१	१९	६०३
९	५८४	३९०	१०	९८४
१०	२५०	४११	६	६६७
११	१९०	२५३	७	४५०
जम्मा	**४०४५**	**३१९९**	**७**	**७४०६**

स्रोत: घरपरिवार सर्वेक्षण, २०७६

४.९ वित्तीय संस्था अनुसार खाता हुने घरपरिवार विवरण

बैंक तथा वित्तीय संस्थामा खाता रहेका कुल ४०४५ घरपरिवार मध्ये वित्तीय संस्थाहरुको किसिम अनुसार खातावाल घरपरिवारको अवस्था हेर्दा सबै भन्दा बढी वाणिज्य बैंकमा ३०२७ घरपरिवारको खाता रहेको छ भने वित्तिय संस्थामा खाता हुने २३९ र विकास बैंकमा खाता हुने ६४१ तथा सहकारीमा १०० घरपरिवारको खाता रहेको देखिन्छ । वित्तीय संस्था अनुसार खाता रहेका घरपरिवार विवरण देहाय बमोजिम प्रस्तुत गरिएको छ ।

तालिका ४१ : बैंक प्रकार अनुसार खाता हुने परिवार

वडा नम्बर	परिवारको सदस्यका बैंक तथा वित्तीय संस्थामा खाताको बिवरण					
	बाणिज्य बैंक	बिकास बैंक	वित्तीय संस्था	सहकारी	उपलब्ध नभएको	जम्मा
१	७८९	५	१२	७	१८	८३१
२	११३	१९	७	१	०	१४०
३	३९७	७६	३३	३	३	५१२
४	२१२	४३	३९	३८	२	३३४
५	१६४	१३	१	०	०	१७८
६	८८	२७	१२	१	३	१३१
७	४३७	६३	८९	२	१	५९२
८	२४९	२३	२६	२	३	३०३
९	३१३	२६५	३	२	१	५८४
१०	१४५	९२	७	४	२	२५०
११	१२०	१५	१०	४०	५	१९०
जम्मा	**३०२७**	**६४१**	**२३९**	**१००**	**३८**	**४०४५**

स्रोत: घरपरिवार सर्वेक्षण, २०७६

४.१० व्यवसायिक सीपमूलक तालिम

४.१०.१ व्यवसायिक सीपमूलक तालिम लिने घरपरिवारको विवरण

क्षेत्रमा व्यवसायीक तथा सीपमूलक तालिम लिने मध्ये सबैभन्दा बढी सिलाई, बुनाई, बुटिक तथा पार्लरको तालिम लिनेको संख्या २६४ रहेको छ भने कृषि सम्बन्धी तालिम लिने जम्मा १५० रहेका छन् । यस सम्बन्धी वडागत विवरण देहाय बमोजिम रहेको छ ।

तालिका ४२ : व्यवसायिक सीपमूलक तालिम लिने घरपरिवारको विवरण

वडा नम्बर	व्यवसायिक सीपमूलक तालिम लिने परिवार संख्या											
	सिलाई, बुनाई, बुटिक, सृङ्गार, पार्लर आदि	सूचना तथा प्रबिधि, ईलेक्ट्रकल, ईलेक्ट्रनिक्स	निर्माण सम्बन्धी	ईन्जिनियरिङ, अटोमोबाइल र मेकानिक्स	कृषि सम्बन्धी	जनस्वास्थ्य सम्बन्धी	पशुस्वास्थ्य सम्बन्धी	पर्यटन, टुर गाइड, ट्राभल र सत्कार	कला सम्बन्धी	अन्य	तालिम लिएको छैन	उपलब्ध नभएको
१	६०	३१	१५	१४	१४	३६	५	२	३	३१	१०२८	७३९
२	८	११	१	५	४	१०	३	०	१९	१०	४४६	८७
३	२२	८७	२८	४	१५	२२	३	१	२	१६	७३८	१०१
४	९	१३	१०	५	१८	२	२	११	३	७	७६०	१०६
५	३५	१५	१६	५	३९	४	०	१	२	१२	३३३	१४४
६	१३	११	१०	२	२	४	०	०	३	१	४८६	३८०
७	४६	७	२५	१७	७	१३	३	४	१	३५	८००	३९२
८	१३	१५	१३	७	७	११	३	७	१	१२	५८७	३४२
९	२६	२८	१७	२५	१०	१५	४	५	२	७	९७४	११६
१०	१९	१०	९	६	९	१५	२	११	२	१३	६६४	३३८

वडा नम्बर	व्यवसायिक सीपमूलक तालिम लिने परिवार संख्या											
	सिलाई, बुनाई, बुटिक, सृङ्गार, पार्लर आदि	सूचना तथा प्रबिधि, ईलेक्ट्रकल, ईलेक्ट्रनिक्स	निर्माण सम्बन्धी	ईन्जिनियरिङ, अटोमोबाइल र मेकानिक्स	कृषि सम्बन्धी	जनस्वास्थ्य सम्बन्धी	पशुस्वास्थ्य सम्बन्धी	पर्यटन, टुर गाइड, ट्राभल र सत्कार	कला सम्बन्धी	अन्य	तालिम लिएको छैन	उपलब्ध नभएको
११	१३	५	३	०	२५	४	४	०	०	१३	४५०	७६
जम्मा	२६४	२३३	१४७	९०	१५०	१३६	२९	४२	३८	१५७	७२६६	२८२१

स्रोत: घरपरिवार सर्वेक्षण, २०७६

४.११ घरपरिवारको आम्दानी तथा खर्चको अवस्था सम्बन्धी विवरण

४.११.१ घरपरिवारको आम्दानी सम्बन्धी विवरण

वार्षिक आम्दानीको दृष्टिकोणबाट हेर्दा ५० हजार भन्दा कम आम्दानी हुने घरपरिवार ५७९ र ५ लाख भन्दा माथि आम्दानी हुने घरपरिवार १२९७ रहेको देखिन्छ। वार्षिक आम्दानीका आधारमा वर्गिकृत वडागत घरपरिवार सम्बन्धी विवरण देहाय बमोजिम रहेको छ।

तालिका ४३ : घरपरिवारको आम्दानी सम्बन्धी विवरण

वडा नम्बर	वार्षिक आम्दानी अनुसार घरपरिवार संख्या						
	५० हजार भन्दा कम	(५०–१५०) हजार	(१५० – २५०) हजार	(२५०–५००) हजार	५०० हजार भन्दा माथी	उपलब्ध नभएको	जम्मा
१	७३	८८	१८५	३६२	३६४	०	१०७२
२	३५	१८१	७२	१२६	३५	०	४४९
३	१५	११७	२३८	३०६	६९	०	७४५
४	३३	१६४	१६२	२४७	१६०	०	७६६
५	४३	१३५	६३	८०	२१	०	३४२
६	६६	२६६	११०	६१	१४	०	५१७
७	५२	९३	१८३	३१३	१७०	०	८११
८	१०७	१२३	१३२	१४३	९८	०	६०३
९	८६	१३८	१६०	३५६	२४४	०	९८४
१०	४६	२९१	१४९	१३०	५१	०	६६७
११	२३	१५८	९१	१०७	७१	०	४५०
जम्मा	५७९	१७५४	१५४५	२२३१	१२९७	०	७४०६

स्रोत: घरपरिवार सर्वेक्षण २०७६

४.११.२ शिर्षक अनुसार परिवारको वार्षिक सरदर आम्दानी विवरण

आम्दानीको शिर्षक अनुसार घरपरिवारको वार्षिक सरदर आम्दानीको अवस्था हेर्दा यस क्षेत्रमा सबैभन्दा बढी जागिरबाट ८८ करोड भन्दा बढी आम्दानि हुने गरेको छ। दोस्रो ठुलो क्षेत्रका रुपमा श्रम रहेको छ। वार्षिक आम्दानीलाई शिर्षक अनुसार वडागत विवरण देहाय बमोजिम रहेको छ।

तालिका ४४ : शिर्षक अनुसार घरपरिवारको आम्दानी सम्बन्धी विवरण

वडा न	आम्दानीको शिर्षक अनुसार परिवारको सरदर वार्षिक खर्च (रु. हजारमा)										
	अन्नवालि	फलफुल	पशुपन्छी	तरकारी	जडिवुटी	श्रम	व्यापार	वैदेशिक	जागिर	अन्य	जम्मा
१	९०८८	१०५६	२४५१४	१९०८	६३५	५७८२१	३२७२३३	९३७१४	११३१८८	६१८४२	६९०९९९
२	२७३७	४८३	२८०८	१४६२	१२०	२४०५५	१४७१२	३१२७१	१३९६८	१०७९६	१०२४१२
३	९०१२	६०	१७८१४	१८४२	६३०५	४७२८६	४९८१८	५६८२१	४६५२३	२२३०७	२५७७८८
४	५७०९०	४१९७	२६५५१	७०६९	६५२४	४२६९९	१७७४३	८९९८१	४४४६२	११००७	३०७३२३
५	९३७६	१३९४	९०९५	१२०५	३४	६५२२	२२२५	१२२४९०	११०९०	४१३८	१६७५६९
६	१६५०४	१३९४	८९३०	५७५	०	१०७१९	४१९२	२१७८०५	६१००	७५१८	२७३७३७
७	३९६९	४५८	३२९१३	९६७	८७८	४६४२०	१९६४१	१७८३२४	१०१०६७	५५१४०	४३९७७७
८	८८७८	६७८	२४७९७	६१७३	९३	३४७६८९	१७६३९	४४३८८	१४९८९९	२४६३८	६२४८७२
९	४५३६५	१५९८	२२९८८२	३३६८	५०३१	५१५७४	१३७८०८	८६१८३	३६२२२४	१३७७५९	१०६०७९२
१०	१७२१५	४०४	११३५५	१२०	१५६५	२३३८६	८११०	४१५१७	२७१५०	१२३९५	१४३२१७
११	२१४२०	१६२८	९९५५	२८१	२१९५	२१९३६	१०५००	४४७२९	१२४१७	१४६०५	१३९६६६
जम्मा	**२००६५४**	**१३३५०**	**३९८६१४**	**२४९७०**	**२३३८०**	**६८०१०७**	**६०९६२१**	**१००७२२३**	**८८८०८८**	**३६२१४५**	**४२०८१५२**

स्रोत: घरपरिवार सर्वेक्षण २०७६

४.११.३ घरपरिवारको खर्च सम्बन्धी विवरण

यस क्षेत्रमा वार्षिक खर्चका हिसाबले हेर्दा ५० हजार भन्दा कम खर्च गर्ने घरपरिवार ३८६ र ५ लाख भन्दा माथि खर्च गर्ने घरपरिवार ३५४ रहेका छन् । वार्षिक खर्चका आधारमा वर्गिकृत वडागत घरपरिवार सम्बन्धी विवरण देहाय बमोजिम रहेको छ ।

तालिका ४५ : घरपरिवारको खर्च सम्बन्धी विवरण

वडा नम्बर	वार्षिक खर्च अनुसार घरपरिवार संख्या (रु. हजारमा)						
	५० हजार भन्दा कम	(५०–१५०) हजार	(१५० – २५०) हजार	(२५०–५००) हजार	५०० हजार भन्दा माथी	उपलब्ध नभएको	जम्मा
१	६३	१७७	४१८	३२०	९४	०	१०७२
२	३९	२४४	११७	४३	६	०	४४९
३	१६	३२१	२८२	९७	२९	०	७४५
४	४७	४२१	१७४	९१	३३	०	७६६
५	१७	२१३	७७	२७	८	०	३४२
६	५५	३६७	८०	१३	२	०	५१७
७	३३	१९८	३१४	२१५	५१	०	८११
८	३४	१९२	१८५	१३६	५६	०	६०३
९	४६	३११	३४१	२६०	२६	०	९८४
१०	१५	२६७	२२१	१३३	३१	०	६६७
११	२१	१८१	१४१	८९	१८	०	४५०
त्यतबी	**३८६**	**२८९२**	**२३५०**	**१४२४**	**३५४**	**०**	**७४०६**

स्रोत: घरपरिवार सर्वेक्षण २०७६

४.११.४ शिर्षक अनुसार परिवारको वार्षिक सरदर खर्च विवरण

यस नगरपालिकाका सबै घरधुरीको वार्षिक खर्च २ अर्व ४९ करोड रहेको छ। खर्चको शिर्षक अनुसार हेर्दा यस नगर क्षेत्रमा सबैभन्दा बढी ७९ करोड ६४ लाख शिक्षामा हुने गरेको छ। वार्षिक खर्चलाई शिर्षक अनुसार वडागत विवरण देहाय बमोजिम रहेको छ।

तालिका ४६ : शिर्षक अनुसार घरपरिवारको खर्च सम्बन्धी विवरण

वडा नम्बर	खर्चको शिर्षकअनुसार परिवारको सरदर वार्षिक खर्च (रु. हजारमा)							
	खाना	लत्ता कपडा	शिक्षा	स्वास्थ्य	चाडपव	कृषि कार्य	अन्य	जम्मा
१	१११४५३	२४१३०	५२८८९	२४५२९	३८२१५	१८०५२	३२७३७	३०२००५
२	१४५४३	७५१२	११९२१	११६९४	९११८	२४२८	७८२२	६५०३८
३	४३८५०	१५१८०	३७३९८	१६९९९	१९२११	२०६९	६८१९	१४१५२६
४	४८५२९	१२४४९	२३७६६	१५९२५	१९१९९	२३२७५	६५९८	१४९७४१
५	३५५१३	९८८७	८३२३	१८११५	३२७२१	३१००	९१४९	११६८०८
६	१९२५०	७७४०	५४०९	७६४८	८४२०	३५९०	५१८२	५७२३९
७	६२१२६	१६९२५	४८१९५	२४००३	३०२००	३४३९	१४१४०	१९९०२८
८	१२३१५७	१०००७४	१९६४७७	५३९४५	६४३३२	७३०६	३३०७१	५७८३६२
९	९१००७	६१६८२	३७५४०६	२६१०७	७८९३३	९८३५	१३९४८	६५६९१८
१०	४६२९०	११७६८	२३६१४	२२६५१	२०३०३	५९१५	११००७	१४१५४८
११	३२८७९	१११५०	१३०९३	१२१७७	९९९०	४९६५	५४१०	८९६६४
जम्मा	**६२८५९७**	**२७८४९७**	**७९६४९१**	**२३३७९३**	**३३०६४२**	**८३९७४**	**१४५८८३**	**२४९७८७७**

स्रोत: घरपरिवार सर्वेक्षण २०७६

४.१२ ऋण सम्वन्धी विवरण

४.१२.१ ऋण लिएको परिवार

बिगत १ वर्ष भित्र ऋण लिएका आधारमा हेर्दा ३०३२ घरपरिवारले विभिन्न उद्देश्यका लागि ऋण लिएका छन् भने ४००१ घरिवारलाई ऋण नलिएको देखिन्छ। ऋण लिएको आधारमा वडागत घरपरिवार विवरण देहाय बमोजिम रहेको छ।

तालिका ४७ : ऋण लिने परिवार

वडा नम्बर	ऋण लिएको आधारमा घरपरिवार संख्या				
	छ	छैन	थाहा छैन	उपलब्ध नभएको	जम्मा
१	५८६	४३९	८	३९	१०७२
२	२९८	१३३	१६	२	४४९
३	४४०	२७७	२५	३	७४५
४	१८२	५४४	३५	५	७६६
५	१३२	१९५	११	४	३४२
६	१२६	३५२	१६	२३	५१७
७	२०४	५३३	६४	१०	८११
८	२७८	२९५	१४	१६	६०३
९	२६८	६८९	५	२२	९८४
१०	३२७	२९७	३८	५	६६७
११	१९१	२४७	११	१	४५०
जम्मा	**३०३२**	**४००१**	**२४३**	**१३०**	**७४०६**

स्रोत: घरपरिवार सर्वेक्षण २०७६

४.१२.२ ऋण लिनुको उद्देश्य अनुसार विवरण

ऋण लिएका ३०३२ घरपरिवार मध्ये ६४० घरपरिवारले उद्योग व्यापारका लागि र दोस्रोमा शिक्षाका लागि ३७० घरपरिवारले ऋणको सहारा लिएका छन् । त्यसैगरी विविध खर्चका लागि समेत ऋण लिनेहरुको उद्देश्य अनुसार वडागत घरपरिवार विवरण देहाय बमोजिम रहेको छ ।

तालिका ४८ : ऋणको उद्देश्य अनुसार विवरण

वडा नम्बर	ऋणको उद्देश्य अनुसार घरपरिवार संख्या							
	कृषि तथा पशुपालन	उद्योग/व्यापार	वैदेशिक रोजगार	शिक्षा	औषधि उपचार	अन्य	उपलब्ध नभएको	जम्मा
१	४१	२१८	२३	४४	४३	२१५	२	५८६
२	१७	२७	३२	५०	१३९	२८	५	२९८
३	३८	१६३	२९	६७	६२	८०	१	४४०
४	२६	३०	२४	२०	२९	५२	१	१८२
५	४३	५	१२	१२	२४	३६	०	१३२
६	३८	६	२०	१२	२७	२३	०	१२६
७	७	३४	७	४४	३२	८०	०	२०४
८	११	३८	१३	६४	३५	११०	७	२७८
९	४१	९२	२०	२४	२२	६४	५	२६८
१०	१३	८	१५	१९	४०	२३१	१	३२७
११	३६	१९	२२	१४	३०	७०	०	१९१
जम्मा	**३११**	**६४०**	**२१७**	**३७०**	**४८३**	**९८९**	**२२**	**३०३२**

स्रोत: घरपरिवार सर्वेक्षण २०७६

४.१२.३ ऋणको श्रोत अनुसार विवरण

ऋण लिएका घरपरिवार मध्ये सबैभन्दा बढी १२९९ घरपरिवारले साहु महाजनबाट ऋण लिने गरेका छन् । यस क्षेत्रमा साहु महाजनबाट ऋण लिने प्रचलन बढी लोकप्रिय रहेको देखिन्छ । ऋणको अन्य श्रोतहरुमा बैंक तथा वित्तिय संस्थाबाट १२१० र सहकारीबाट २१५ घरपरिवारले कृण लिएको देखिन्छ। ऋणको स्रोत अनुसार ऋण लिनेहरु वडागत घरपरिवार विवरण देहाय बमोजिम रहेको छ ।

तालिका ४९ : ऋणको श्रोत अनुसार विवरण

वडा नम्बर	ऋणको श्रोत अनुसार ऋण लिने घरपरिवार संख्या						
	बैक तथा वित्तीय संस्था	सहकारी संस्था	बचत समुह	साहु महाजन	अन्य	उपलब्ध नभएको	जम्मा
१	३९९	२४	३०	१२०	९	४	५८६
२	५९	३६	१९	१७७	१	६	२९८
३	१७८	३२	१४	२०८	७	१	४४०
४	४०	१६	४६	७८	२	०	१८२
५	५७	३	१२	५९	१	०	१३२
६	२५	७	७	८७	०	०	१२६
७	११९	१३	२८	४२	२	०	२०४
८	१२५	१४	१९	१०१	१०	९	२७८
९	१३९	१६	२५	८१	१	६	२६८

वडा नम्बर	ऋणको श्रोत अनुसार ऋण लिने घरपरिवार संख्या						
	बैक तथा वित्तीय संस्था	सहकारी संस्था	बचत समुह	साहु महाजन	अन्य	उपलब्ध नभएको	जम्मा
१०	४८	२८	१५	२३४	२	०	३२७
११	२१	२६	३१	११२	१	०	१९१
जम्मा	**१२१०**	**२१५**	**२४६**	**१२९९**	**३६**	**२६**	**३०३२**

स्रोतः घरपरिवार सर्वेक्षण २०७६

परिच्छेद ५: सामाजिक अवस्था

यस परिच्छेदमा नगरपालिकाको शिक्षा, स्वास्थ्य, कला, संस्कृति, लक्षित वर्ग, लैंगिकता, खानेपानी, सरसफाई जस्ता सामाजिक अवस्थाका विषयहरुमा देहाय बमोजिमका शिर्षकहरुमा प्रस्तुत गरिएको छ ।

५.१ शैक्षिक तथा मानव संशाधन विकास

यस शिर्षक अन्तरगत शैक्षिक स्थितिको बारेका उल्लेख गरिएको छ ।

नक्शा ५.१: शैक्षिक संस्थाहरुको वितरण

श्रोत: स्थानीय श्रोत नक्शांकन सर्वेक्षण २०७६

५.१.१ पाँच वर्ष भन्दा माथिको साक्षरता विवरण

यस नगरपालिका भित्रका पाँच वर्षमाथीका कूल ३१२०३ जनसंख्याको १३.२७ निरक्षरता रहेको छ । जसअनुसार ४१४१ जनसंख्या निरक्षर रहेको छ । जसमध्ये महिला निरक्षर २९१५ र पुरुष निरक्षर १२२६ रहेका छन् । महिलाको निरक्षरता तुलनात्मक रुपमा रहेको यस क्षेत्रको पाँच वर्षभन्दा कम उमेरको जनसंख्या ३०७६ रहेको छ । यससम्बन्धी वडागत विवरण देहायको तालिकामा प्रस्तुत गरिएको छ ।

नक्शा ५.२: आधारभुत शैक्षिक सँस्थाहरुको पहुँच

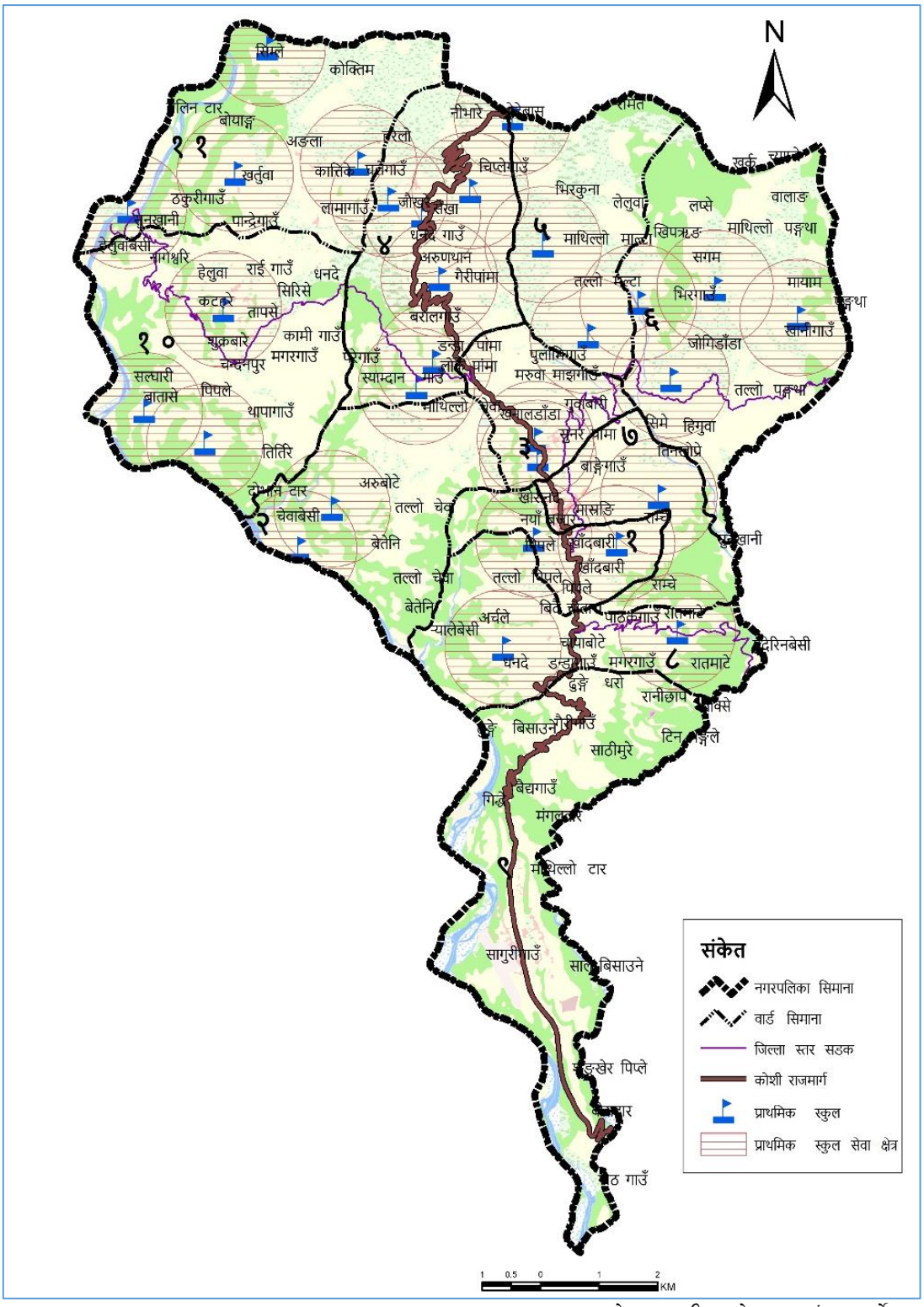

श्रोत: स्थानीय श्रोत नक्शांकन सर्वेक्षण २०७६

नक्शा ५.३: माध्यमिक शैक्षिक सँस्थाहरुको पहुँच

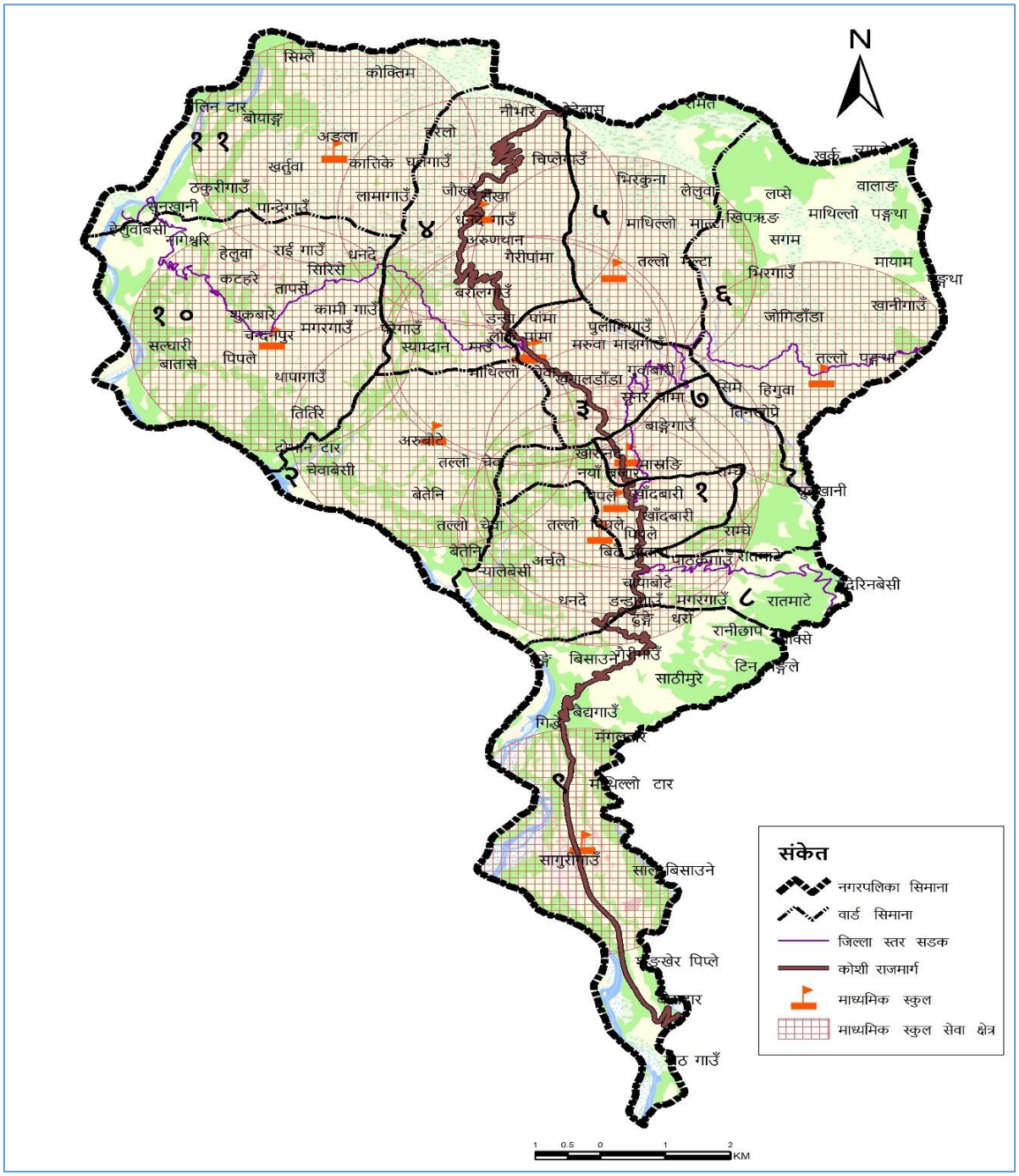

श्रोत: स्थानीय श्रोत नक्शांकन सर्वेक्षण २०७६

तालिका ५० : ५ वर्ष माथिको साक्षरता अवस्था

वडा नम्बर	साक्षरताको स्थिति				निरक्षर स्थिति				६ बर्ष भन्दा कम उमेर समुह		उपलब्ध नभएको	जम्मा
	पु	म	अन्य	उपलब्ध नभएको	पु	म	अन्य	उपलब्ध नभएको	पु	म		
१	२०६१	१७९९	१	०	८०	२८८	०	०	२१२	२०१	४१	४६८३

वडा नम्बर	साक्षरताको स्थिति				निरक्षर स्थिति				६ बर्ष भन्दा कम उमेर समुह		उपलब्ध नभएको	जम्मा
	पु	म	अन्य	उपलब्ध नभएको	पु	म	अन्य	उपलब्ध नभएको	पु	म		
२	८९५	७३०	०	०	८४	२११	०	०	१०४	८६	१३	२१२३
३	१५३६	१३५९	०	०	१००	२५२	०	०	१७९	१२३	२०	३५६९
४	१४५५	१२५८	१	०	१७१	३७६	०	०	१४३	११४	२७	३५४५
५	६६६	५१२	०	०	८९	२०८	०	०	८५	७४	१०	१६४४
६	८८३	७०६	०	१	१२४	२४३	०	०	१०५	१०४	८४	२२५०
७	१७०५	१५०४	०	०	११६	२१८	०	०	१९५	१५८	८५	३९८१
८	१२१५	१०४७	२	०	९२	२००	०	०	१२७	१३३	६१	२८७७
९	१८९६	१६८०	०	०	१११	३२५	०	०	२३१	१८८	४६	४४७७
१०	१३४६	१०७८	०	०	१४१	३३५	०	०	१६४	१४७	३६	३२४७
११	९३४	७९२	०	०	११८	२५९	०	०	१०२	१०१	२१	२३२७
जम्मा	**१४५९२**	**१२४६५**	**४**	**१**	**१२२६**	**२९१५**	**०**	**०**	**१६४७**	**१४२९**	**४४४**	**–**

स्रोत: घरपरिवार सर्वेक्षण २०७६

५.१.२ उमेरगत साक्षरताको अवस्था

यस क्षेत्रका विभिन्न उमेर समुहको साक्षरताको संख्यासम्बन्धी विवरण देहायको तालिकामा प्रस्तुत गरिएको छ ।

तालिका ५१ : उमेर अनुसार साक्षरताको अवस्था

वडा नम्बर	साक्षरताको स्थिति													
	जनसंख्या	६–५९ बर्ष उमेर समूहको साक्षरता		प्रौढ (१५–५९ बर्ष) साक्षरता		५९ बर्ष भन्दा माथि उमेर समुह (साक्षर)		५९ बर्ष भन्दा माथि उमेर समुह (निरक्षर)		६ बर्ष भन्दा कम उमेर समुह		उपलब्ध नभएको	जम्मा
		पु	म	पु	म	पु	म	पु	म	पु	म		
१	४६८३	१९५९	१८८९	१५१८	१५२३	१५१	६४	४४	१६२	२१२	२०१	०	७७२४
२	२१२३	८७८	८२५	७२२	६६१	५९	२५	४६	१००	१०४	८६	०	३५०६
३	३५६९	१४९५	१४४१	११६३	११०५	१०२	५५	४४	१३०	१७९	१२३	०	५८३७
४	३५४५	१४५०	१४१०	११६३	१११४	७७	४६	१११	१९३	१४३	११४	०	५८२२
५	१६४४	६५८	६०६	५२९	४८२	५६	१७	४६	१०२	८५	७४	०	२६५५
६	२२५०	९११	८४२	७२१	६७०	७०	२३	६८	१२६	१०५	१०४	१	३६४२
७	३९८१	१६५७	१५६०	१२८३	१२२९	१२९	८३	७३	१२६	१९५	१५८	०	६४९३
८	२८७७	११७५	१११७	९२९	८८३	११८	५५	४६	१०४	१२७	१३३	०	४६८९
९	४४७८	१७९३	१७७७	१३८१	१३७९	१७३	९६	५९	१६०	२३१	१८८	०	७२३८
१०	३२४७	१३०४	१२३९	१०३३	९५८	१०६	२९	८७	१७१	१६४	१४७	०	५२३८
११	२३२७	९२६	९१२	७३९	७०१	६०	१६	७१	१३९	१०२	१०१	०	३७६७
जम्मा	**३४७२४**	**१४२०६**	**१३६१८**	**१११८१**	**१०७०५**	**११०१**	**५०९**	**६९५**	**१५१३**	**१६४७**	**१४२९**	**१**	**५६६११**

स्रोत: घरपरिवार सर्वेक्षण २०७६

५.१.३ शैक्षिकस्तर अनुसार जनसंख्या

शैक्षिक स्तरअनुसार नगरपालिकाको जनसंख्या हेर्दा २३०४ पूर्वप्राथमिक, १०२९९ आधारभूत, ८९१३ माध्यमिक, २१४२ स्नातक, ७७६ स्नातकोत्तर तथा २६२ जनसंख्या प्राविधिक एसएलसी अध्ययन गरेको देखिन्छ। साथै ३५५५ जनसंख्या साधारण लेखपढ गर्न जान्दछन्। शैक्षिक स्तर अनुसार वडागत विवरण देहाय बमोजिम रहेको छ।

तालिका ५२ : शैक्षिकस्तर अनुसार जनसंख्या सम्बन्धी विवरण

वडा नम्बर	शैक्षिकस्तर अनुसार जनसंख्या											
	पूर्व प्रथामिक	आधारभूत तह	माध्यमिक तह	स्नातक तह	स्नाकोत्तर तह	एमफिल वा सो भन्दा माथि	प्राविधिक एसएलसी	साधारण लेखपढ	निरक्षर	कम उमेर	उपलब्ध नभएको	जम्मा
१	२५१	१२९६	१५३१	४५२	१६७	३	०	३४४	३६८	४९	२२२	४६८३
२	३३४	५८७	४५१	९८	३१	३	२	१९७	२९५	१०४	२१	२१२३
३	२८७	१०६९	७१४	३०९	१०५	१	९१	४७१	३५२	१४६	२४	३५६९
४	८८	११८५	९३६	१८५	३८	३	१३	३७७	५५०	१३४	३६	३५४५
५	३८	४२०	५३३	६९	२२	०	०	१४६	२९७	६८	५१	१६४४
६	२११	६२४	४९०	५९	३	०	०	२६१	३७१	१०६	१२८	२२५३
७	२५७	११५०	११२०	३०४	१३७	४	२९	३५५	३३५	१४१	१४९	३९८१
८	२३९	६९७	६२७	२६३	११८	५	१०५	३०६	२९३	१०१	१२३	२८७७
९	२२८	१५०५	१२७७	१६९	६७	६	२२	५०७	४३७	२१२	४८	४४७८
१०	२६३	९३४	५८२	१५७	७५	०	०	४५७	४७७	६५	२३७	३२४७
११	१०८	८३२	६५२	७७	१३	२	०	१३४	३८०	९२	३७	२३२७
जम्मा	**२३०४**	**१०२९९**	**८९१३**	**२१४२**	**७७६**	**२७**	**२६२**	**३५५५**	**४१५५**	**१२१८**	**१०७६**	**३४७२७**

स्रोत: घरपरिवार सर्वेक्षण २०७६

५.१.४ विद्यालयमा अध्ययन गरिरहेका तहगत छात्रछात्रा

नगरपालिकाभित्र रहेका कूल ५४ वटा विद्यायमा कूल ११५६१ विद्यार्थीहरुले अध्ययन गरिरहेका छन्। जसअनुसार पूर्व प्राथमिक तहमा २२२१, आधारभुत तहमा ७१९४ र माध्यमिक तहमा २१४६ जनाले अध्ययन गरिरहेका छन्। यस सम्बन्धी विद्यालयगत विवरण **अनुसूची १** मा प्रस्तुत गरिएको छ भने सांसद देहायको तालिकामा प्रस्तुत गरिएको छ।

तालिका ५३ : विद्यालयमा अध्ययन गरिरहेका तहगत छात्रछात्राको विवरण

विद्यालयको किसिम	पूर्व प्राथमिक			आधारभूत (१–८)			माध्यमिक (९–१२)			जम्मा		
	छात्रा	छात्र	जम्मा	छात्रा	छात्र	जम्मा	छात्रा	छात्र	जम्मा	छात्रा	छात्र	जम्मा
जम्मा	१००६	१३३५	२२२१	३७१६	३८८३	७१९४	१२५१	१०६२	२१४६	५९७३	६२८०	११५६१

स्रोत: संस्थागत सर्वेक्षण, २०७६

५.१.५ शिक्षक विवरण

नगरपालिका क्षेत्र भित्र रहेका विद्यालयहरुमा रहेका शिक्षकहरुको स्वीकृत दरबन्दी, कार्यरत शिक्षक, महिला शिक्षक तथा विषयगत शिक्षक सम्बन्धी विवरण ***अनुसूची-२*** मा रहेको छ।

५.२ स्वास्थ्य तथा पोषण

नगरपालिकाको स्वास्थ्य सेवाको अवस्था यस खण्डमा प्रस्तुत गरिएको छ।

५.२.१ स्वास्थ्य संस्थाको विवरण

नगरपालिका भित्र ५ वटा स्वास्थ्य चौकी रहेका छन् । यी संस्थाहरुमा कूल २६ स्वास्थ्यकर्मीको स्विकृत दरवन्दी रहेकोमा १९ जना कार्यरत रहेको देखिन्छ । स्वास्थ्य संस्थामा कार्यरत जनशक्तिसम्बन्धी विवरण देहाय बमोजिम रहेको छ ।

तालिका ५४ : स्वास्थ्य संस्थाको विवरण

सि.नं.	वडा नं.	स्वास्थ्य संस्थाको नाम	संस्थाको प्रकार	स्वास्थ्यकर्मी	
				स्वीकृत दरबन्दी	कार्यरत
१.	६	मनकामना स्वास्थ्य चौकी	स्वास्थ्य चौकी	५	३
२.	३	पांमा स्वास्थ्य चौकी	स्वास्थ्य चौकी	५	२
३.	५	माल्टा स्वास्थ्य चौकी	स्वास्थ्य चौकी	६	४
४.	१०	सित्तलपाटी स्वास्थ्य चौकी	स्वास्थ्य चौकी	६	५
५.	९	तुम्लिङटार स्वास्थ्य चौकी	स्वास्थ्य चौकी	६	५
जम्मा				२६	१९

स्रोत: संस्थागत सर्वेक्षण, २०७६

नक्शा ५.१.२ स्वास्थ्य संस्थाहरुको वितरण

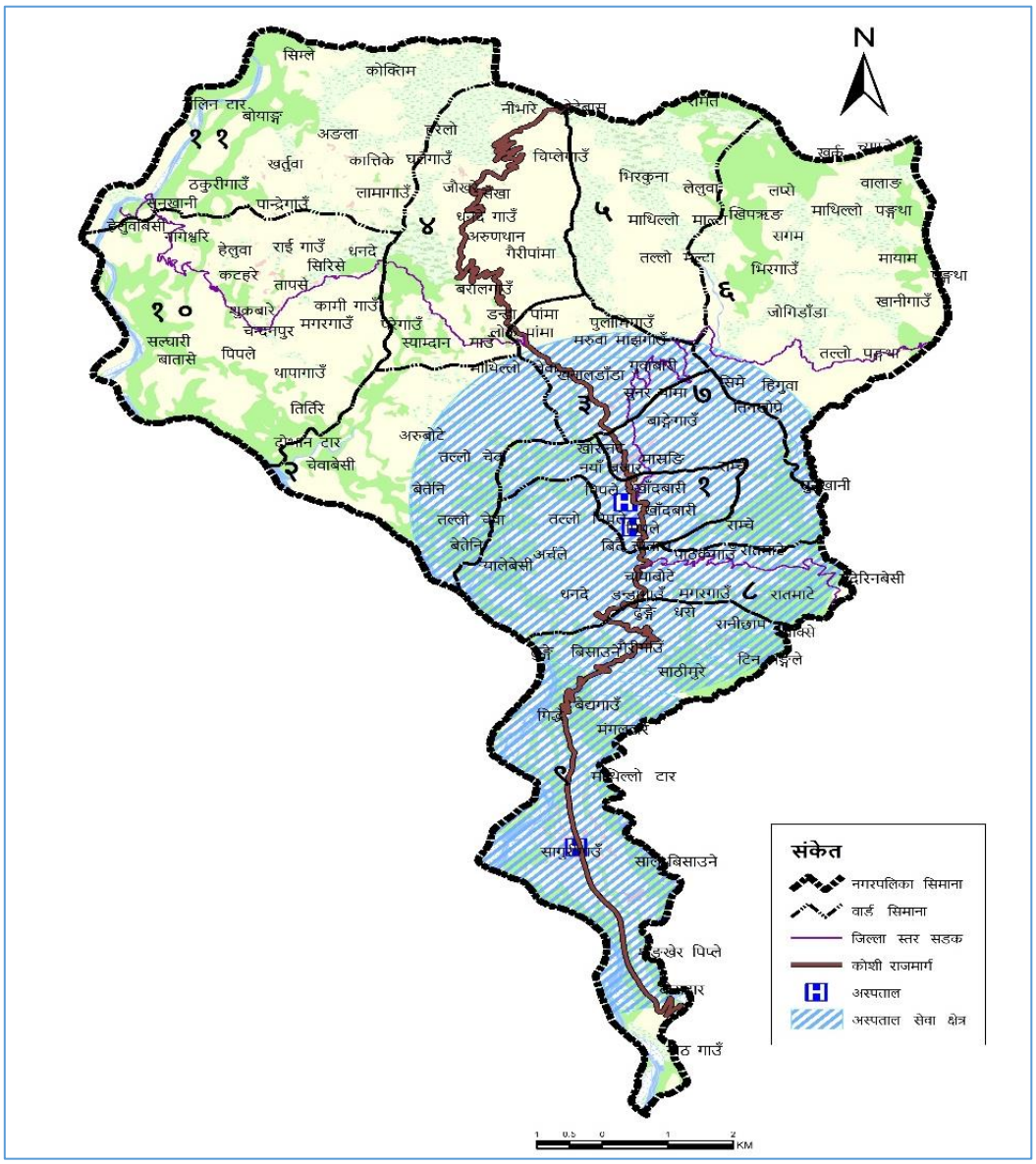

श्रोत: स्थानीय श्रोत नक्शांकन सर्वेक्षण २०७६

५.२.२ स्वास्थ्य संस्थामा उपलब्ध स्वास्थ्यकर्मी र अन्य जनशक्ति विवरण

यहाँ रहेका स्वास्थ्य संस्थाहरुमा विभिन्न सेवा तथा श्रेणीमा कार्यरत चिकित्सक, स्वास्थ्यकर्मी र अन्य जनशक्ति गरी जम्मा २२ जना रहेका छन् । स्वास्थ्य संस्थामा कार्यरत जनशक्तिसम्बन्धी विवरण देहाय बमोजिम रहेको छ ।

तालिका ५५: स्वास्थ्य संस्थामा उपलब्ध स्वास्थ्यकर्मी र अन्य जनशक्ति विवरण

वडा नं.	स्वास्थ्य संस्थाको नाम र ठेगाना	कार्यरत स्वास्थ्यकर्मीको संख्या							
		विशेषज्ञ चिकित्सक	सामान्य चिकित्सक	हे.अ.	नर्स	अहेव	अनमी	ल्याव टेक्निसियन	अन्य
६	मनकामना स्वास्थ्य चौकी	०	०	०	०	२	१	०	१
३	पांमा स्वास्थ्य चौकी(पामा)	०	०	०	०	१	१	०	१
५	माल्टा स्वास्थ्य चौकी	०	०	१	०	१	१	०	१
१०	सित्तलपाटी स्वास्थ्य चौकी	०	०	०	०	२	२	०	२
९	तुम्लिङटार स्वास्थ्य चौकी	०	०	१	०	१	२	०	१

स्रोत: संस्थागत सर्वेक्षण, २०७६

५.२.३ खोप तथा पोषण सम्बन्धी विवरण

यस क्षेत्र भित्र रहेका स्वास्थ्य चौकीहरुबाट पेण्टाभ्यालेण्ट खोप लिने बालबालिकाको संख्या ३८९ रहेको छ । ५ वर्ष मुनीका २८६५ बालबालिका मध्ये ३७५ जनामा बृद्धी अनुगमन गरिएकोमा ५ जना कुपोषित रहेको देखिन्छ । यस सम्बन्धी वडागत विवरण देहायको तालिकामा प्रस्तुत गरिएको छ ।

तालिका ५६: खोप तथा पोषण सम्बन्धी विवरण

नम्बर	बालबालिका संख्या			खोप लिने बालबालिका संख्या					५ बर्ष मुनीका बालबालिका	
	१ बर्ष मूनीका	२ बर्ष मूनीका	५ बर्ष मूनी	विसिजि	पेण्टाभ्यालेण्ट	पोलियो तेस्रो	दादुरा / रुबेला	बृद्धी अनुगमन गरिएका	जापानि इन्सफलाइटिस)जे.ई(.	बृद्धी अनुगमन गरिएका कुषोषित
६	३८	५०	२१७	२७	८३	२२	५८	३१	१५१	२
२	१६३	२७८	६३८	१२३	१२३	१२३	१०५	११८	३३४	०
५	२७	३६	११५	२१	२२	२३	१९	२२	६५	०
१०	१०४	२००	४६४	९०	९९	९९	१०४	९६	४६४	०
९	३३६	६१३	१४३१	३३	६२	६२	७७	१०८	२४५	३
जम्मा	**६६८**	**११७७**	**२८६५**	**२९४**	**३८९**	**३२९**	**३६३**	**३७५**	**१२५९**	**५**

स्रोत: संस्थागत सर्वेक्षण, २०७६

५.२.४ सुरक्षित मातृत्व सम्बन्धी विवरण

सुरक्षित मातृत्वको लागि आवश्यक खोप सेवा, गर्भावस्थाको जाँच र सुरक्षित प्रसुती जस्ता सूचकलाई आधार मान्दा यस नगरपालिका अन्तरगत रहेका स्वास्थ्य संस्थाहरुमा (अस्पताल बाहेक) गत वर्ष अर्थात २०७५ सालमा ३२ जना महिला गर्भवती/प्रसुती भएका थिए । यस क्षेत्रमा ८९ जना स्वास्थ्य संस्थामा प्रसुती भएको देखिन्छ । चार पटक गर्भवस्थाको जाँच गराउने गर्भवती संख्या १०३ रहेको छ । यससम्बन्धी विवरण देहाय बमोजिम रहेको छ ।

तालिका ५७: सुरक्षित मातृत्व सम्बन्धी विवरण

वडा नम्बर	गत बर्षको गर्भवती/प्रसुती भएका महिला संख्या	टि.टि. खोप लिने गर्भवती		गर्भावस्थाको ४ पटक जाँच गराउने गर्भवती संख्या	प्रसुती भएको आधारमा गर्भवतीको संख्या		
		टी.टी. १ (पहिलो जाँचमा)	टी.टी. २ (पहिलो खोप लिएको एक महिना पछि)		स्वास्थ्य संस्थामा	दक्ष स्वास्थ्यकर्मीको सहयोगमा घरमा	स्वास्थ्यकर्मीको अनुपस्थितिमा घरमा
१	६	३३	८	८	३	०	०
२	२	२८	४७	४०	११	०	
३	५	१५	११	६	१३	०	०

वडा नम्बर	गत बर्षको गर्भवती/प्रसुती भएका महिला संख्या	टि.टि. खोप लिने गर्भवती		गर्भावस्थाको ४ पटक जाँच गराउने गर्भवती संख्या	प्रसुती भएको आधारमा गर्भवतीको संख्या		
		टी.टी. १ (पहिलो जाँचमा)	टी.टी. २ (पहिलो खोप लिएको एक महिना पछि)		स्वास्थ्य संस्थामा	दक्ष स्वास्थ्यकर्मीको सहयोगमा घरमा	स्वास्थ्यकर्मीको अनुपस्थितिमा घरमा
४	१०	५३	२९	२६	२७	५	०
५	९	११२	५४	४२	४९	३२	०
जम्मा	**३२**	**२४१**	**१४९**	**१२२**	**१०३**	**३७**	**०**

स्रोत: संस्थागत सर्वेक्षण, २०७६

५.२.५ मातृशिशु सुरक्षा र परिवार नियोजनको अवस्था

स्वास्थ्य संस्थाहरुको अभिलेखअनुसार मातृशिशु सुरक्षा अन्तरगत जीवित नवजात शिशु संख्या ६९ जना हुँदा २ मृत जन्म भएको देखिन्छ। जन्मेको २८ दिनभित्र मृत्यु भएका नवजात शिशुको संख्या ३ रहेको छ। परिवार नियोजनका साधनको प्रयोग गर्ने सन्दर्भमा स्वास्थ्य संस्थाका अतिरिक्त निजी क्लिनिक तथा अन्यत्रका स्वास्थ्य संस्थाबाट पनि सुविधा लिने अभ्यास रहेको छ। विगत एक वर्षको आँकडाअनुसार स्थानीय स्वास्थ्य संस्थाबाट अस्थाई परिवार नियोजनको सेवा लिनेहरुमा ५३८ महिला रहेका छन् भने पुरुष ५३ जना मात्र रहेको देखिन्छ। स्थायी परिवार नियोजनको सेवा लिनेहरु नरहेका देखिन्छ। यससम्बन्धी वडागत विवरण देहाय बमोजिम रहेको छ।

तालिका ५८: मातृशिशु सुरक्षा र परिवार नियोजनको अवस्था

वडा नम्बर	गर्भावस्था/ प्रसुती अवस्था/ सुत्केरी पछिको ६ हप्ता भित्र मृत्यु भएका महिला	जीवित नवजात शिशु संख्या	मृत जन्म नवजात शिश	जन्मेको २८ दिनभित्र मृत्यु भएका नवजात शिश	१५-५९ बर्षका महिलाको संख्या	परिवार नियोजनको साधन प्रयोग गर्ने				महिला स्वास्थ्य स्वयंसेविका संख्या
						महिला		पुरुष		
						स्थायी	अस्थायी	स्थायी	अस्थायी	
६	०	०	२	२	७८०	०	६७	०	४०	४
२	०	०	०	०	२३०६	०	१०७	०	०	९
५	०	२१	०	०	३१४	०	०	०	१०	५
१०	०	१६	०	०	१३०८	०	२१०	०	०	९
९	०	३२	०	१	३५१७	०	१५४	०	३	९
जम्मा	**०**	**६९**	**२**	**३**	**८२२५**	**०**	**५३८**	**०**	**५३**	**३६**

स्रोत: संस्थागत सर्वेक्षण, २०७६

घरधुरी सर्भेक्षणअनुसार अस्थाई परिवार नियोजनको सेवा लिनेहरुमा ५४२१ र स्थायी परिवार नियोजनको सेवा लिनेहरु ११३८ रहेका देखिन्छ। यससम्बन्धी वडागत विवरण देहाय बमोजिम रहेको छ।

तालिका ५९ : परिवार नियोजन साधन प्रयोग सम्बन्धी विवरण

वडा नम्बर	परिवार नियोजनको साधनको प्रयोगको आधारमा जनसंख्या				
	स्थायी परिवार नियोजन गर्ने	अस्थायी परिवार नियोजन गर्ने	प्रयोग नगर्ने	उपलब्ध नभएको	जम्मा
१	३२	६०१	१८५७	३४	२५२४
२	१७७	३२९	६२२	४	११३२
३	१०७	९९६	६६३	१०	१७७६
४	५	२०९	१६३५	७	१८५६
५	२	२९८	५५५	३	८५८
६	८७	३७८	७२३	१९	१२०७

वडा नम्बर	परिवार नियोजनको साधनको प्रयोगको आधारमा जनसंख्या				
	स्थायी परिवार नियोजन गर्ने	अस्थायी परिवार नियोजन गर्ने	प्रयोग नगर्ने	उपलब्ध नभएको	जम्मा
७	१४८	६०१	१३२८	१९	२०९६
८	३४	३०१	११०७	११	१४५३
९	५४०	१४६२	३९९	१३	२४१४
१०	५	४८	१६५७	११	१७२१
११	१	१९८	१०२९	६	१२३४
जम्मा	**११३८**	**५४२१**	**११५७५**	**१३७**	**१८२७१**

श्रोत: घरपरिवार सर्वेक्षण २०७६

५.२.६ नगरपालिका भित्र देखा परेका प्रमुख रोगहरु र तिनको उपचार सम्बन्धी विवरण

नगरपालिका भित्र देखा पर्ने रोगहरु मध्ये सबैभन्दा उच्च संख्यामा ग्यास्ट्रीक वा अल्सर रहेको छ भने त्यसपछि क्रमश: स्वास्प्रश्वास, निमोनिया, झाडा पखला, मधुमेह, रक्तचाप, प्रसुतिजन्य, मलेरिया र क्षयरोग रहेको देखिन्छ। स्वास्थ्य संस्थाको अभिलेखअनुसार विरामी संख्या ३९२१, उपचार भएको संख्या ३६६९, फलोअप गरिएको संख्या ४५९ र रेफर गरिएको विरामी संख्या ४१२ रहेको छ। यस नगरपालिका क्षेत्रमा रोगबाट प्रभावित, उपचार हुने, फलोअप गरिएका र रेफर गरिएकाको संख्या देहाय बमोजिम रहेको छ।

तालिका ६०: नगरपालिका भित्र देखा परेका प्रमुख रोगहरु र तिनको उपचार सम्बन्धी विवरण

रोगको नाम	रोगी/ विरामी संख्या	उपचार भएको संख्या	फलोअप गरिएको संख्या	रेफर गरिएको संख्या
निमोनिया	३४९	३४९	१२५	५०
झाडापखाला	१८९	१८९	०	०
मलेरिया	०	०	०	०
कालाजार	०	०	०	०
क्षयरोग टि भी	११	८	६	०
कुष्टरोग	०	०	०	०
रक्तचाप	१४५	४०	४४	६०
मुटु रोग	०	०	०	०
ग्याँष्टिक अल्सर	९७८	९७८	११६	५०
पक्षघात	०	०	०	०
एच अई भी एडस्	०	०	०	०
क्यान्सर	०	०	०	०
मधुमेह चिनी रोग	१५४	०	०	०
दम स्वासपर्श्वास	४०९	४०९	०	०
पर्सुतीजन्य रोग	१२०	१००	०	०
अन्य	१५६६	१५६६	१६८	२६
जम्मा	**३९२१**	**३६३९**	**४५९**	**४१२**

स्रोत: संस्थागत सर्वेक्षण, २०७६

५.२.७ स्वास्थ्य संस्थामा पहुँचको अवस्था

यस नगरपालिकामा रहेका घरपरिवारलाई स्वास्थ्य संस्थामा पहुँचको आधारमा हेर्दा सबैभन्दा धेरै २२५८ घरपरिवारलाई स्वास्थ्य संस्था सम्म पुग्न २ घण्टा वा सो भन्दा वढि समय लाग्दछ । त्यसैगरी १२६२ घरपरिवार स्वास्थ्य संस्थामा पुग्न १५ मिनेट समय लाग्ने दुरीमा बसोबास गर्दछन् । यस सम्बन्धी वडागत विवरण देहाय बमोजिम प्रस्तुत गरिएको छ ।

तालिका ६१ : स्वास्थ्य संस्थामा पहुँचका लागि लाग्ने समय

वडा नम्बर	घरबाट अस्पताल पुग्न लाग्ने समयको अधारमा घरधुरी संख्या					
	१५ मिनेट भन्दा कम	३० मिनेट सम्म	१ घण्टा	२ घण्टा वा सो भन्दा बढी	उपलब्ध नभएको	जम्मा
१	७९३	२०२	३८	३	३६	१०७२
२	१	३	१२९	३११	५	४४९
३	११	२०१	५१४	१६	३	७४५
४	२५	१२	३४३	३७८	८	७६६
५	०	२	११	३२६	३	३४२
६	८	१९	१५६	३१३	२१	५१७
७	८०	५६२	१५४	९	६	८११
८	८७	२८१	१७३	१४	४८	६०३
९	२२७	२९४	४४२	२	१९	९८४
१०	२७	४२	१३९	४५५	४	६६७
११	३	२	११	४३१	३	४५०
जम्मा	**१२६२**	**१६२०**	**२११०**	**२२५८**	**१५६**	**७४०६**

स्रोत: घरपरिवार सर्वेक्षण २०७६

५.२.८ बिरामी हुँदा पहिलो स्वास्थ्य परामर्शका आधारमा घरपरिवार विवरण

यस क्षेत्रमा बसोबास गर्नेहरु बिरामी हुँदा प्रथम स्वास्थ्य परामर्शका लागि धामी झाँक्री, औषधी पसल, स्वास्थ्य चौकी, अस्पताल, बैद्य लगायतका स्थानमा जाने गरेका छन् । स्वास्थ्य परामर्शका लागि सबैभन्दा बढी अस्पतालमा जाने ३८०१ घरधुरी र त्यसपछि स्वास्थ्य चौकीमा १९३६ घरपरिवार जाने गर्दछन् । यस नगरपालिकाका स्वास्थ्य संस्थाका अलावा परम्परागत स्वास्थ्य उपचार बढी प्रचलनमा रहेको देखिन्छ । यस सम्बन्धी वडागत विवरण देहाय बमोजिम प्रस्तुत गरिएको छ ।

तालिका ६२ : उपचारका लागि पहिलो प्राथमिकता

वडा नम्बर	घरमा विरामी परेमा सबैभन्दा पहिले जाने स्थानको अाधारमा घरधुरी संख्या							
	धामी झाक्री	औषधी पसल	स्वास्थ्य चौकी	अस्पताल	बैद्य	अन्य	उपलब्ध नभएको	जम्मा
१	१०३	३८	५	८९३	१	१	३१	१०७२
२	१६१	८८	५४	१४३	२	१	०	४४९
३	१७८	५८	२८	४७६	२	०	३	७४५
४	२४९	२	४६९	४०	०	२	४	७६६
५	८६	२	१४०	१११	०	०	३	३४२
६	११४	४	११२	२६६	०	०	२१	५१७
७	१५	८	१४	७६८	०	१	५	८११
८	३७	९	५७	४६७	०	०	३३	६०३
९	०	११	३३३	६३१	०	०	९	९८४

वडा नम्बर	घरमा विरामी परेमा सबैभन्दा पहिले जाने स्थानको आधारमा घरधुरी संख्या							
	धामी झाक्री	औषधी पसल	स्वास्थ्य चौकी	अस्पताल	बैद्य	अन्य	उपलब्ध नभएको	जम्मा
१०	१७०	२०	४६८	५	०	०	४	६ ६७
११	१८५	४	२५६	१	१	०	३	४५०
जम्मा	१२९८	२४४	१९३६	३८०१	६	५	११६	७४०६

स्रोत: घरपरिवार सर्वेक्षण २०७६

५.२.९ मृत्यु हुने कारणहरु

गत १ वर्षमा मृत्यु हुने कुल १३४ जना मध्ये सबैभन्दा बढी नसर्ने रोगका कारण ९५ जनाको मृत्यु भएको देखिन्छ । मानवीय गतिविधी तथा रहनसहनसँग सम्बन्ध राख्ने महामारी तथा दुर्घटनाका कारणले मानवीय क्षतीका रुपमा १९ जनाको मृत्यु भएको देखिन्छ । विभिन्न कारण अनुसार मृत्यु हुनेहरुको विवरण देहाय बमोजिम रहेको छ ।

तालिका ६३ : मृत्यु हुने कारण सम्बन्धी विवरण

वडा नम्बर	मृत्युका कारण अनुसार १ बर्ष भित्र मृत्यु हुनेको संख्या										
	महामारी		सर्ने रोग (टिबी, जण्डिस, आदी)		HIV/AIDS		नसर्ने रोग (रक्तचाप, दम, मधुमेह, क्यान्सर आदि)		दुर्घट्ना		जम्मा
	पु	म	पु	म	पु	म	पु	म	पु	म	
१	०	०	१	०	०	०	५	७	२	२	१७
२	०	०	०	०	०	०	२	११	१	०	१४
३	१	१	२	१	०	०	९	६	०	१	२१
४	०	०	१	३	०	०	९	२	०	०	१५
५	०	०	०	१	०	०	४	१	१	०	७
६	०	०	०	०	०	०	०	२	१	१	४
७	१	०	३	०	०	०	३	४	०	३	१४
८	०	०	१	०	०	०	५	१	२	१	१०
९	०	०	३	०	१	०	११	६	०	१	२२
१०	०	०	०	०	०	०	२	१	१	०	४
११	०	०	०	०	०	०	२	२	२	०	६
जम्मा	२	१	११	५	१	०	५२	४३	१०	९	१३४

स्रोत: घरपरिवार सर्वेक्षण २०७६

५.२.१० आयोडिनयुक्त नूनको प्रयोग

गाउँ क्षेत्रमा ७२९९ घरपरिवारले आयोडिन युक्त नूनको प्रयोग गर्ने गर्दछन् भने ७ घरपरिवारले भने खुल्ला तथा २१ ढिक्का नूनको प्रयोग गर्ने गरेको देखिन्छ । यस सम्बन्धी वडागत विवरण देहाय बमोजिम प्रस्तुत गरिएको छ ।

तालिका ६४ : नूनको प्रयोग अनुसार घरपरिवार विवरण

वडा नम्बर	नूनको प्रयोग अनुसार घरपरिवार संख्या				
	आयोडिन युक्त नुन प्रयोग गर्ने	खुल्ला नुन प्रयोग गर्ने	ढिको नुन प्रयोग गर्ने	उपलब्ध नभएको	जम्मा
१	१०४०	०	०	३२	१०७२
२	४४७	०	२	०	४४९
३	७४३	०	०	२	७४५
४	७६४	०	०	२	७६६
५	३३७	०	२	३	३४२

वडा नम्बर	नूनको प्रयोग अनुसार घरपरिवार संख्या				
	आयोडिन युक्त नुन प्रयोग गर्ने	खुल्ला नुन प्रयोग गर्ने	ढिको नुन प्रयोग गर्ने	उपलब्ध नभएको	जम्मा
६	४९३	०	७	१७	५१७
७	८०८	०	१	२	८११
८	५८४	६	४	९	६०३
९	९७४	१	०	९	९८४
१०	६६५	०	०	२	६६७
११	४४४	०	५	१	४५०
जम्मा	**७२९९**	**७**	**२१**	**७९**	**७४०६**

श्रोत: घरपरिवार सर्वेक्षण २०७६

५.२.११ परिवारका सदस्यहरुको स्वास्थ्य अवस्था

यस नगरपालिकाको जनसंख्यालाई स्वास्थ्य अवस्थाका आधारमा हेर्दा कूल जनसंख्या मध्ये ३२३७६ स्वस्थ, ५९१ दीर्घरोगी र १३१२ सामान्य रोगी रहेका छन् । यस सम्बन्धी वडागत विवरण देहाय बमोजिम रहेको छ ।

तालिका ६५: परिवारका सदस्यहरुको स्वास्थ्य अवस्था सम्बन्धी विवरण

वडा नम्बर	स्वास्थ्य अवस्था अनुसार जनसंख्या				
	स्वस्थ	सामान्य रोग लागेका	दीर्घ रोग लागेका	उपलब्ध नभएको	जम्मा
१	४४१०	१०५	११७	५१	४६८३
२	१८६१	१८६	६५	११	२१२३
३	३३८७	११४	५०	१८	३५६९
४	३३२४	१२८	६७	२६	३५४५
५	१४१७	१६७	४८	१२	१६४४
६	२०६७	१०९	३०	४७	२२५३
७	३६६९	७१	८३	१५८	३९८१
८	२५७८	२०५	३५	५९	२८७७
९	४३३६	८७	१८	३७	४४७८
१०	३११२	७७	३५	२३	३२४७
११	२२१५	६३	४३	६	२३२७
जम्मा	**३२३७६**	**१३१२**	**५९१**	**४४८**	**३४७२७**

स्रोत: घरपरिवार सर्वेक्षण २०७६

५.२.१२ जीवन बीमा/स्वास्थ्य बीमा

यस नगरपालिका क्षेत्र भित्र बसोबास गर्ने घरपरिवारलाई बिमा लेखका आधारमा हेर्दा कुल घरपरिवार मध्ये ८८५ घरपरिवारले जीवन बिमा, ६६ घरपरिवारले स्वास्थ्य बिमा र ३१ घरपरिवारले अन्य बिमा गरेका छन् । यस सम्बन्धी वडागत विवरण देहाय बमोजिम प्रस्तुत गरिएको छ ।

तालिका ६६: जीवन बिमा सम्बन्धी विवरण

वडा नम्बर	विमा गरेका वा नगरेका परिवार सदस्य संख्या					
	जीवन बिमा	स्वास्थ्य बिमा	अन्य बिमा	कुनै पनि गरेका छैन	उपलब्ध नभएको	जम्मा
१	२९६	१९	६	७१३	३८	१०७२
२	२१	१	१	४२५	१	४४९
३	१११	१०	४	६१६	४	७४५

वडा नम्बर	विमा गरेका वा नगरेका परिवार सदस्य संख्या					
	जीवन बिमा	स्वास्थ्य बिमा	अन्य बिमा	कुनै पनि गरेकाे छैन	उपलब्ध नभएको	जम्मा
४	३७	१	४	७२२	२	७६६
५	२१	४	२	३१२	३	३४२
६	५	२	०	४९३	१७	५१७
७	१५२	१३	८	६३४	४	८११
८	७५	३	६	४९५	२४	६०३
९	११४	१	०	८६२	७	९८४
१०	३७	६	०	६२२	२	६६७
११	१६	६	०	४२८	०	४५०
जम्मा	**८८५**	**६६**	**३१**	**६३२२**	**१०२**	**७४०६**

स्रोत: घरपरिवार सर्वेक्षण २०७६

५.३ खानेपानी तथा सरसफाई

५.३.१ खानेपानीको श्रोतको आधारमा घरपरिवार

यस क्षेत्रका ७४०६ घरपरिवार मध्ये सबै भन्दा उच्च २९२७ घरपरिवारले मुलको पानी प्रयोग गरेको देखिन्छ भने पाइपको धाराबाट घरमा सुविधा लिने घरपरिवार संख्या २३०७ रहेको छ। पाइपको सार्वजनिक धाराको पानी उपयोग गर्नेको संख्या १८६२ रहेको छ। खानेपानीको स्रोत अनुसार वडागत घरपरिवार विवरण देहाय बमोजिम रहेको छ।

तालिका ६७: श्रोत अनुसार खानेपानीको विवरण

वडा नम्बर	खानेपानी उपयोगको स्रोत अनुसार घरपरिवार संख्या									
	पाइपधारा घर कम्पाउण्ड	पाइपधारा सार्वजनिक	डिप वोररिङ्ग	ट्युववेल÷हेन्डपम्प	ढाकिएको इनार÷कुवा	नढाकिएको इनार÷कुवा	मूल को पानी	नदी खोला	अन्य	जम्मा
१	७१६	२०	०	०	१५	१०	२८१	०	३०	१०७२
२	१५४	१५७	०	०	०	०	१३५	३	०	४४९
३	३४५	११	०	०	६	२	३७९	०	२	७४५
४	४८४	१६१	०	१	१	१	११६	०	२	७६६
५	१७३	९६	०	०	१	६	६३	०	३	३४२
६	५	१८०	०	०	१२	४	२९७	३	१६	५१७
७	५५	४८७	०	०	४७	२	२१४	०	६	८११
८	१	४६	०	०	२	०	५३७	१	१६	६०३
९	१८२	४१३	१	०	०	०	३६९	११	८	९८४
१०	१८	९५	०	१	४	३८	५०८	१	२	६६७
११	१७४	१९६	०	०	१६	६	२८	२८	२	४५०
जम्मा	**२३०७**	**१८६२**	**१**	**२**	**१०४**	**६९**	**२९२७**	**४७**	**८७**	**७४०६**

स्रोत: घरपरिवार सर्वेक्षण २०७६

५.३.२ शौचालय प्रयोगको अवस्था

शौचालयको प्रयोगको अवस्थालाई हेर्दा ३० घरपरिवारमा हालसम्म शौचालय नभएकमो देखिन्छ। वडा नं. १ र ७ का सबै घरपरिवारमा शौचालय रहेको छ। फ्लस भएको शौचालय रहेको घरपरिवार ३३०८ छ भने साधारण शौचालय ३९५० घरपरिवारमा रहेको छ। शौचालयको अवस्थासँगसम्बन्धी वडागत विवरण देहाय बमोजिम रहेको छ।

तालिका ६८ : शौचालय प्रयोगको अवस्था सम्बन्धी विवरण

वडा नम्बर	शौचालयको प्रकार अनुसार घरपरिवार संख्या					
	शौचालय नभएको	फ्लस भएको (सार्वजनिक ढल)	फ्लस भएको (सेफ्टी ट्यांक)	साधारण	उपलब्ध नभएको	जम्मा
१	०	१०	७५०	२७७	३५	१०७२
२	३	२	५५	३८९	०	४४९
३	१	०	३८७	३५३	४	७४५
४	२	१	५६३	१९८	२	७६६
५	४	०	१६८	१६७	३	३४२
६	६	०	२७४	२१९	१८	५१७
७	०	२	३२५	४७२	१२	८११
८	२	३	४०३	१८२	१३	६०३
९	२	०	२८६	६८८	८	९८४
१०	७	०	८३	५७५	२	६६७
११	३	०	१४	४३०	३	४५०
जम्मा	**३०**	**१८**	**३३०८**	**३९५०**	**१००**	**७४०६**

स्रोत: घरपरिवार सर्वेक्षण २०७६

५.४ महिला, वालवालिका तथा सामाजिक समावेशिकरण

महिला, बालबालिका तथा सामाजिक समावेशिकरणसँग सम्बन्धित अवस्थाका यस खण्डमा प्रस्तुत गरिएको छ।

५.४.१ सामाजिक सुरक्षावृत्तिको अवस्था

यस नगरपालिकाबाट सामाजिक सुरक्षावृत्ति कार्यक्रमबाट लाभान्वितको विवरण तथा कूल वितरित रकम देहाय अनुसारको तालिकामा प्रस्तुत गरिएको छ। कूल वितरित रकम प्रस्तुत गरिएको छ।

तालिका ६९ : सामाजिक सुरक्षावृत्तिको अवस्था सम्बन्धी विवरण

वडा नम्बर	ज्येष्ठ नागरिक			एकल महिला		पूर्ण अपाङ			आंसिक अपाङ			बाल सुरक्षा अनुदान			दलित वर्ग		
	म	पु	रकम	म	रकम	म	पु	रकम	म	पु	रकम	म	पु	रकम	म	पु	रकम
१	४१	५६		६५	०	५	१	०	०	०	०	९	४	०	८	९	०
२	५१	८३		७८	०	२	१	०	३	१	०	२१	१७	०	१५	११	०
३	११०	११०		५३	२१६०००	८	०	३६०००	०	०	०	२३	०	११८८			
४	५९	१०४		७७	३१२००	२	१	२४०००	४	४	१४४०००	५	५	१८४००	६	३	३६०००
६	६१	५२		५६	२२६	३	०	२६०००	६	६	७११००	१०	१४	४४०००	९	१७	९२०००
७	५०	४३	२२३२	३३	४७५२	०	१	२४०००	४	०	०	८	१३	६७२००	७	७	१६८
८	३७	५९	७६६	४४	१८०	२	२	०	५	३	०	१९	२९	०	१६	१४	१२०

वडा नम्बर	ज्येष्ठ नागरिक			एकल महिला		पूर्ण अपाङ			आंसिक अपाङ			बाल सुरक्षा अनुदान			दलित वर्ग		
	म	पु	रकम	म	रकम	म	पु	रकम	म	पु	रकम	म	पु	रकम	म	पु	रकम
९	१८१	०		१२३	४९२०००	८	०	६४०००	१४	०	८४००	२४	१२	५७६००	११	८	७६०००
१०	६४	११३		७५	०	०	१	०	१०	२	०	२९	१२	०	१२	११	०
११	४५	७०	९६४	५२	०	२	२	०	७	२	०	५	१	०	५	३	०
जम्मा	**६९९**	**६९०**	**३९६२**	**६५६**	**७४४३५८**	**३२**	**९**	**१७४०००**	**५३**	**१८**	**२२३५००**	**१५३**	**१०७**	**१८८३८८**	**८९**	**८३**	**२०४२८८**

स्रोत: संस्थागत सर्वेक्षण, २०७६

चालु आर्थिक वर्ष २०७६/०७७ मा यस गाउँपालिका भित्र सामाजिक सुरक्षा भत्ता प्राप्त गरिरहेका, प्राप्त गर्न नमिल्ने र प्राप्त नभएको वर्तमान विवरण देहाय बमोजिम प्रस्तुत गरिएको छ ।

तालिका ७० : सामाजिक सुरक्षा प्राप्त गर्न विस्तृत विवरण

वडा नम्बर	सामाजिक सुरक्षा भत्ताको विवरण									
	लिन नमिल्ने	बृद्घा भत्ता	विधवा भत्ता	एकल भत्ता	अपांग भत्ता	पोषण भत्ता	लोपोन्मुख समुह भत्ता	भत्ता नलिएका	उपलब्ध नभएको	जम्मा
१	४४६४	११८	४१	३	११	१	०	२७	१८	४६८३
२	१२१५	५७	३८	५	७	१३	२	७७८	८	२१२३
३	३३४१	१०४	२९	१९	७	७	०	५९	३	३५६९
४	३३२०	११४	३६	१२	६	३	०	४९	५	३५४५
५	१५०५	६४	४१	१	६	१	०	२५	१	१६४४
६	१४९६	७८	३०	७	१०	५	१	६०७	१९	२२५३
७	३६२२	१०१	१५	३६	१३	०	०	३५	१५९	३९८१
८	२५२४	७४	३८	३	१२	३	०	१८२	४१	२८७७
९	४१६५	१२५	६५	२५	१९	६	१२	५९	२	४४७८
१०	३०१८	१४०	३७	७	९	१६	१	१३	६	३२४७
११	२१२४	९२	४५	५	११	०	०	४८	२	२३२७
जम्मा	**३०७९४**	**१०६७**	**४१५**	**१२३**	**१११**	**५५**	**१६**	**१८८२**	**२६४**	**३४७२७**

स्रोत: घरपरिवार सर्वेक्षण २०७६

५.४.२ वाल विवाह अवस्था

विगत ३ वर्ष भित्र बाल विवाहको अवस्था हेर्दा २० वर्ष मुनिका विवाहित बालबालिका वा युवायुवतीहरुको संख्या १६०७ रहेको देखिन्छ । जसमध्ये बालक वा युवाको संख्या १११७ जना रहेको छ भने बालिका वा युवती ४९० रहेका छ । वडागत रुपमा हेर्दा वडा नं. १ मा सबैभन्दा उच्च संख्यामा २२४ जनाको वाल विवाह भएको देखिन्छ भने सबैभन्दा न्यून संख्यामा वडा नं. ७ मा ३४ जना रहेको छ । बाल विवाहको अवस्थासम्बन्धी वडागत विवरण देहाय बमोजिम रहेको छ ।

तालिका ७१ : विगत ३ वर्षको वाल विवाह सम्बन्धी विवरण

वडा नम्बर	वाल विवाह भएका बालबालिका वा युवायुवती संख्या (२० वर्ष मूनिका)		
	बालिका वा युवती	बालक वा युवा	जम्मा
१	४१	५	४६
२	३३	११	४४
३	२५	११	३६
४	३५	१०	४५
५	३०	६	३६
६	५१	१५	६६

वडा नम्बर	वाल विवाह भएका बालबालिका वा युवायुवती संख्या (२० वर्ष मूनिका)		
	बालिका वा युवती	बालक वा युवा	जम्मा
७	३९	२४	६३
८	३८	१८	५६
९	८१	१८	९९
१०	४३	१४	५७
११	४१	११	५२
जम्मा	४५७	१४३	६००

श्रोत: घरपरिवार सर्वेक्षण २०७६

५.४.३ बाल श्रमको अवस्था

नगरपालिका क्षेत्र भित्र बाल १६ वर्ष मुनिका वालश्रमिकको संख्या १० जना रहेको छ। वालश्रमिक मध्ये वडा नं १ मा ५ जना वडा नं. ११ मा २ जना, र वडा नं ७, ८ र ९ मा एक एक जना रहेको देखिन्छ। बालश्रमको अवस्थासम्बन्धी वडागत विवरण देहाय बमोजिम रहेको छ।

तालिका ७२ : बाल श्रम सम्वन्धी विवरण

वडा नम्बर	घरमा १६ बर्ष मुनिको (बालबालिका) काम गर्न राख्ने घरधुरी संख्या			
	छ	छैन	उपलब्ध नभएको	जम्मा
१	५	९८९	७८	१०७२
२	०	४४८	१	४४९
३	०	७४१	४	७४५
४	०	७६२	४	७६६
५	०	३३९	३	३४२
६	०	४९८	१९	५१७
७	१	८०५	५	८११
८	१	५७१	३१	६०३
९	१	९७१	१२	९८४
१०	०	६६४	३	६६७
११	२	४४७	१	४५०
जम्मा	१०	७२३५	१६१	७४०६

श्रोत: घरपरिवार सर्वेक्षण २०७६

५.४.३ बाल श्रमको अवस्था

नगरपालिका क्षेत्र भित्र बाल १६ वर्ष मुनिका वालश्रमिकको संख्या १० जना रहेको छ। जसमध्ये घरायसी काममा ५ जना, उद्योगमा ३ जना र अन्य क्षेत्रमा १ जना रहेका छन्। बालश्रमको अवस्थासम्बन्धी वडागत विवरण देहाय बमोजिम रहेको छ।

तालिका ७३ : बाल श्रम सम्वन्धी विवरण(काम अनुसार)

वडा नम्बर	कामको अधारमा बालश्रमिकको संख्या						
	घरायसी काम	गाई बस्तु चराउने	होटलमा सघाउने	उद्योग पसलमा सघाउने	अन्य	उपलब्ध नभएको	जम्मा
१	२	०	०	३	०	०	५
२	०	०	०	०	०	०	०
३	०	०	०	०	०	०	०
४	०	०	०	०	०	०	०

वडा नम्बर	कामको अधारमा बालश्रमिकको संख्या						
	घरायसी काम	गाई बस्तु चराउने	होटलमा सघाउने	उद्योग पसलमा सघाउने	अन्य	उपलब्ध नभएको	जम्मा
५	०	०	०	०	०	०	०
६	०	०	०	०	०	०	०
७	१	०	०	०	०	०	१
८	०	०	०	०	०	१	१
९	०	०	०	०	१	०	१
१०	०	०	०	०	०	०	०
११	२	०	०	०	०	०	२
जम्मा	**५**	**०**	**०**	**३**	**१**	**१**	**१०**

श्रोतः घरपरिवार सर्वेक्षण २०७६

५.५ खेलमैदान, पार्क, पिकनिक स्थल तथा मनोरञ्जन स्थल सम्वन्धी विवरण

यस नगरपालिका भित्र खेल मैदान, पिकनिक स्थल र मनोरञ्जन स्थल गरी कुल २६ वटा स्थानहरु रहेका छन् । यस्ता स्थलहरु मनोरञ्जन, पिकनिक, खेल प्रयोजनका लागि उपयोग भएका छन् । यससम्बन्धी वडागत विवरण देहाय बमोजिम रहेको छ ।

तालिका ७४ : खेलमैदान तथा पिकनिक स्थल सम्बन्धी विवरण

वडा नम्बर	स्थलको नाम	क्षेत्रफल/आकार (वर्ग मि.)	स्वामित्व	आम्दानी (वार्षिक रु)	सेवाग्राही/आगन्तुक संख्या (बार्षिक)
५	खेल मैदान	६	सामदायिक	०	
५	शाहित पार्क	९	सामुदायिक	०	
९	मनकामना	३००	सरकारी	१००	
९	शिहेश्वरी त्रिवेणी	५०	सरकारी	०	
९	सभा खाेला	५०	सरकारी	०	
११	फिरफिरे डँडा	०	सरकारी	०	
११	हरेलाे डाँडा	०	सरकारी	०	
११	गुफाथान	०	सामुदायिक	०	
११	मेघिचाैर	०	सरकारी	०	
१०	जनता मा वि खेल मैदान	१०१७.४८	सरकारी	०	
१०	मूल डाँडा	१७८०.५९	निजी	०	
८	ढाेलबाजे पिक्निक स्पाेर्ट	०	सामुदायिक	०	
८	अर्चले खेल मैदान	०	सामुदायिक	०	
७	रङ्गशाला	२०००	सरकारी	०	
१	चिल्ड्रेन पार्क	०	सरकारी	०	
१	पोखरी पार्क	०	सरकारी	०	
२	चार वर हरियाली पार्क	१२००	सरकारी	०	
२	चौहान गाउँ बाल शिशु	५००	सरकारी	०	
४	भागवन्त खेल मैदान	५०९	सामुदायिक	०	
३	जमुना पार्क	०	सामुदायिक	०	
३	महेन्द्र मा वि खेलमैदान	०	सरकारी	०	
३	कृषि बजार खेलमैदान	०	सरकारी	०	
५	खेल मैदान	६	सामुदायिक	०	
५	शाहित पार्क	९	सामुदायिक	०	
९	मनकामना	३००	सरकारी	१००	

वडा नम्बर	स्थलको नाम	क्षेत्रफल/आकार (वर्ग मि.)	स्वामित्व	आम्दानी (वार्षिक रु)	सेवाग्राही/आगन्तुक संख्या (बार्षिक)
९	शिहेश्वरी त्रिवेणी	५०	सरकारी	०	

स्रोत: संस्थागत सर्वेक्षण, २०७६

५.६ व्यावसायिक खेलाडीको विवरण

नगरपालिकाको १८९ जना राष्ट्रिय र क्षेत्रियस्तरका खेलाडीहरु रहेको देखिन्छ । खेलाडीसम्बन्धी विवरण देहाय बमोजिमको **अनुसूची ११** तालिकामा प्रस्तुत गरिएको छ । नम

५.६ कला तथा संस्कृति

नगरपालिकाका भित्रको कला तथा संस्कृतिमा किराँत, हिन्दु तथा बौद्ध धर्मको प्रभाव रहेको छ । यो क्षेत्रमा अरुण उपत्यकाको मौलिक साँस्कृतिक प्रभाव पनि रहेको छ ।

५.६.१ स्थानीय चाडपर्व, जात्रा र मेला

यस क्षेत्रमा मनाइने चाँडपर्व, जात्रा र मेला, स्थान, मनाउने समय र मुख्य विशेषता सम्बन्धी विवरण देहायको तालिकामा प्रस्तुत गरिएको छ ।

तालिका ७५ : स्थानीय चाँडपर्व, जात्रा र मेला सम्बन्धी विवरण

मनाइने चाडपर्व, जात्रा र मेला	स्थान	मनाउने समय	मुख्य विशेषता	कैफियत
बालाचतुर्दशी	सिद्धेश्वर महादेबस्थान	बालाचतुर्दशीकाे राती	धार्मिक	भजनकर्तन पुजा अाराधना रातमा मेला
माघेसकान्ती	माल्टा हाङ्कचुवा खाेला छेउ ताताेपानी	माघ	धार्मिक	किरात राईहरु
एकादशी	मनकामना	ठूली एकादशी	धार्मिक	
शिहेश्वर त्रिवेणी मेला	त्रिवेणी		धार्मिक	
दशैं तिहार	वडा भित्र सबै	असाेज कार्तिक	धार्मिक	नेपालीहरुकाे महान चाड पर्वहरु हुन ।
लोसार पर्व	गुम्बा तथा सामुदायीक भवन	पाैष १५ गते	धार्मिक	विगेश गरी गुरुङ समुदायले मनाउने चाड
शिवरात्री मेला	शिवलय मन्दिर	फाल्गुण	धार्मिक	
रामनवमी मेला	छिन्ताश्ङ देबी पहरे टाेल	चैत्र	धार्मिक	
तपसे मेला	लामायान गुरुङगाउँ	वैशाष	धार्मिक	
तमु ल्वोसार	गुरुङगाउँ	मंसिर	धार्मिक	
तिज दशैं तिहार माघे सकान्ती	नगर क्षेत्र भित्र	भदाै असाेज कार्तिक	धार्मिक	हिन्दु धर्मालम्बीहरुको बिशेष चाडहरु
गाई जात्रा लाखे नाँच	खाँदबारी	भदाै	धार्मिक	नेवार समुदायकाे बिशेष जात्रा तथा पर्व हाे ।
एकादशी मेला	मनकामना धाम	ठूली एकादशीकाे दिन	धार्मिक	हिन्दु धर्मलम्बीहरुकाे चाड हाे ।
बुद्ध जयन्ती	बुद्ध मन्दिर	बुद्ध जयन्ती	धार्मिक	जिषेश गरी गुरुङ समुदाय तथा बुद्धिसहरुले मनाउने गर्दछन् ।

मनाइने चाडपर्व, जात्रा र मेला	स्थान	मनाउने समय	मुख्य विशेषता	कैफियत
जनैपूर्णीमा	सात कुँवा दमाई डाँडा पाठक गाउ दर्शने धारा आकाशे कुँवा	जनैपूर्णिमा	धार्मिक	बिशेषा गरी क्षेत्री बहुनले जनै फेर्ने र नेवर समुदायले क्वाँटी गर्दछन ।
दशैं तिहार	खाँदबारी	अशाेज कार्तिक	धार्मिक	आफु भन्दा ठूला तथा मान्जनहरुबाट आर्शिरवाद लिने गरीन्छ ।
तमु ल्वहाेसार	खाँदबारी	पाैष १५ गते	धार्मिक	बिशेषा गरी गरुङले मनाउने चाड तथा पर्व हाे ।
ककर सक्रन्ति	खाेरण्डे महादेवस्थान	माघ १ गते	धार्मिक	मकर नुहाउने मेला
नेपाल सम्वत्	खाँदबारी	कार्तिक	ऐतिहासिक	नेवार समुदायले मनाउने नयाँ वर्ष
सिथिनख	खाँदबारी	वैषाख	धार्मिक	नेवार समुदाय कूल पूजा
ग्यावाे ल्वहाेसार	खाँदबारी	भाद्र	धार्मिक	शेर्पा तथा भाेटे समुदायले मनाउने पर्व
कृष्ण जन्माष्टमी	खाँदबारी	भाद्र	धार्मिक	भगवन कृष्णकाे जन्मदिनलाई हिन्दुधर्मालम्बीहरुले हर्मषाेउल्नालास मनाउने
उधौली उभौली चाड	खाँदबारी	वैशाष र मंसिर पूर्णिमाकाे दिन	धार्मिक	किराँत समुदायहरुले मनारउने मुख्य चाड तथा कुल पूजा
गाईजात्रा हिलाेजात्रा	खाँदबारी	साउन भाद्र	धार्मिक	नेवर समुदायले मृतात्माहरुकाे संझनामा
हरीतालिका तिज	खाँदबारी	भाद्र	धार्मिक	महिलाहरुले आफ्नाे पतिकाे दिर्घायुकाे कामना गरेर वर्त बस्ने गर्दछन् ।
दशैं तिहार	वडा भरी	असाेज कार्तिक	धार्मिक	हिन्दुहरुकाे महान चाड परवहरु हुन ।
ल्वहोसार पर्व	गुरुङ शेर्पा बस्ती	भाद्र पौष	धार्मिक	गुरुङ र शेर्पा समुदाय मनाउने चाड पर्व हुन् ।
उभौली उधौली	लोहोरुङ बस्तिहरुमा	वैशाष र मंसिर पूर्णिमाकाे दिन	धार्मिक	किराँत समुदायहरुले कुल पूजा गर्न गर्दछन ।
दौड देबि पूजा आरधाना		वैशाख र मंसिर पूर्णिमाकाे दिन	धार्मिक	

स्रोत: संस्थागत सर्वेक्षण, २०७६

परिच्छेद ६: भौतिक पुर्वाधार विकासको अवस्था

नगरपालिकाको भौतिक पूर्वाधारको स्थिति र त्यसको उपयोगको अवस्थालाई यस परिच्छेदमा प्रस्तुत गरिएको छ । यस अन्तरगत सडक, विद्युत, भवन, वस्ती, उर्जा, सूचना संचार र आवास र भवन जस्ता विषयहरु समावेस गरिएको छ ।

नक्शा ६.१: भौतिक पुर्वाधार विकासको अवस्था

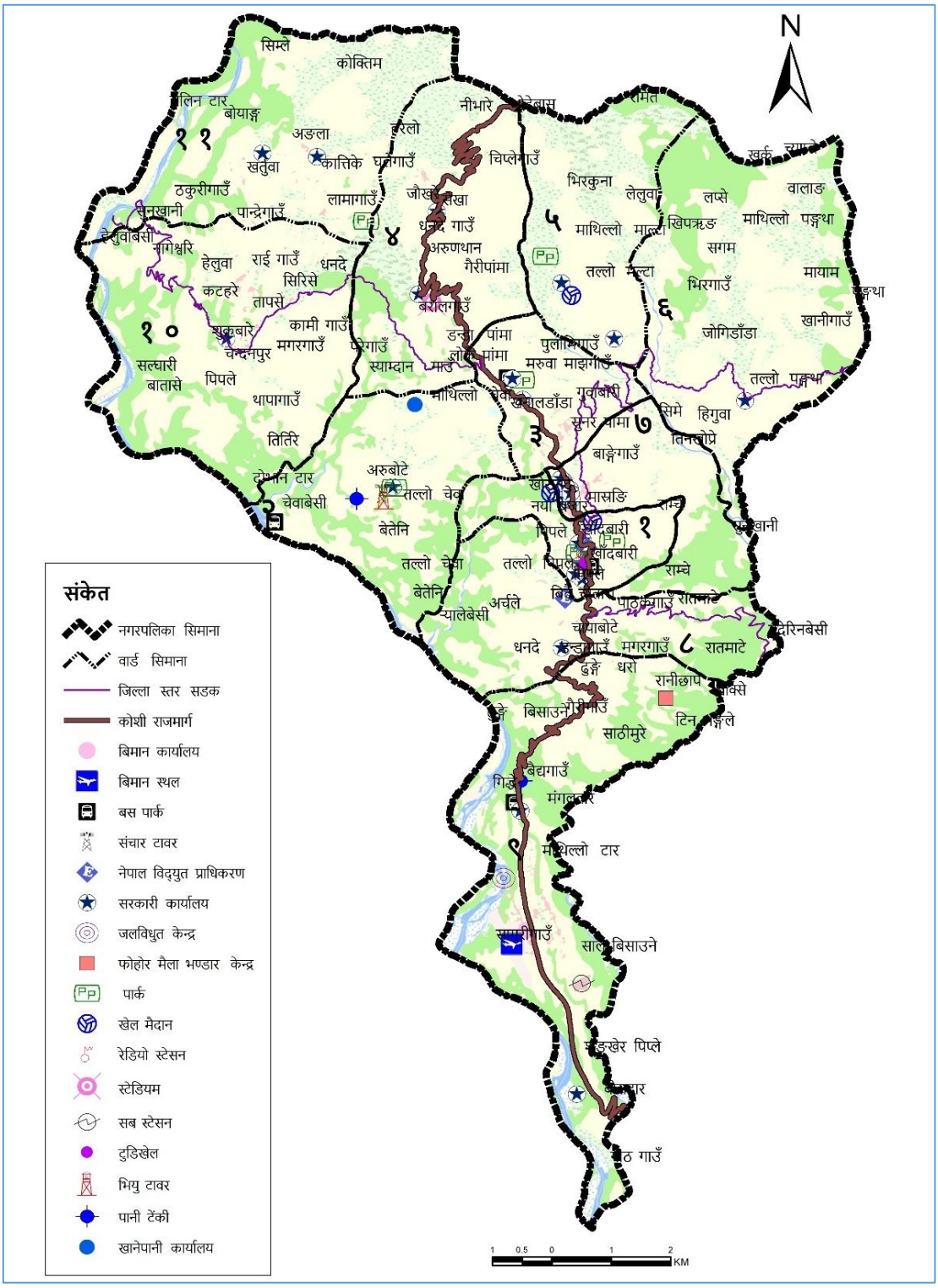

श्रोत: स्थानीय श्रोत नक्शांकन सर्वेक्षण २०७६

६.१ यातायात पूर्वाधार

नगरपालिका क्षेत्रमा रहेका सडकहरुको अवस्था हेर्दा कूल ४८ सडक मध्ये ५ वटा १९ कि मि सडक कालो पत्रे देखिन्छ भने अधिकांश सडक ग्राभेल रहेको छ। यससम्बन्धी विवरण देहायको तालिकामा प्रस्तुत गरिएको छ।

तालिका ७६ : सडक यातायातको वितरणको अवस्था

वडा न.	सडकको नाम	जोडिने वस्तीहरु		लम्बाइ (कि.मि.)	प्रकार	लाभान्वित जनसंख्या
		देखि	सम्म			
९	अरुणा तेर्साे	सभाकाे पुल	ढुङ्गेधारा	१०	कालो पत्रे	१००००
९	संखेिपिपल बरुणा हुदै त्रिवेणी	जाँते	त्रिवेणी	६	कालो पत्रे	
९	माथिल्लाे पेटाेल मंगलबारे	पेटाेल	बैधथान जान बाटाे	६	कच्ची	
९	एर्पाेट गेट तल्लाे बाटाे	गेट	पर्लाद न्याैपानेकाे घर हुदै अरुणा तेर्साे मार्ग	२	कच्ची	४००
९	त्रिचाेक बिजुली अफिस जाने बाटाे	त्रिचाेक	बैधाउ	८	कच्ची	३००
९	स्याेटिङ क्लब भवन कुमाल गाँउ जाने बाटाे	क्लब भवन	कुमाल गाँउ	२	कच्ची	२००
९	गुम्बा साठीमुरे	गुम्बा	साठीमुरे	३		८०
९	भेडेटार अर्चले बाटाे	भेडेटार	चेवा	१०	कच्ची	४००
९	डम्पीङ साईड जाने बाटाे	सार्की डाँडा	डम्पीङ साईड	२	ग्राभेल	२००
९	उडगीङ गिद्धे जाने बाटाे	उडगीङ	गिद्धे	१		०
११	हरेले शेर्पा गाउँ चलाउने खर्क	हरेले शेर्पा गाउँ	चलाउने खर्क	०	ग्राभेल	०
११	चलाउने खर्क ठानी डाँडा	चलाउने खर्क	ठानी डाँडा	०	ग्राभेल	०
११	ठानी डाँडा हरेले डाडा	ठानी डाँडा	हरेले डाडा	०	ग्राभेल	०
११	ठानी डाँडा केक्तिमा	ठानी डाँडा	केक्तिमा	०	ग्राभेल	०
११	केक्तीमा आल डाँडा गाउ	केक्तीमा	आल डाँडा गाउ	०	ग्राभेल	०
११	हि मा बि लामागाउँ तपासे	हि मा बि	लामागाउँ तपासे	०	ग्राभेल	०
११	तपासे पन्ध हि मा बि आला	तपासे पन्ध	हि मा बि आला	०	ग्राभेल	०
११	ठानी डाँडा खर्तुवा	ठानी डाँडा	खर्तुवा	०	ग्राभेल	०
११	खर्तुवा पाँचथरी टेल	खर्तुवा	पाँचथरी टेल	०	ग्राभेल	०
११	मुहाने खेला खर्तुवा गाउँ	मुहाने खेला	खर्तुवा गाउँ	०	ग्राभेल	०
११	हंमाया माक्पाली गाउ	हंमाया	माक्पाली गाउ	०	ग्राभेल	०
११	बगुवा खेला हेलुवा बेशी काउण्टरक़	बगुवा खेला	हेलुवा बेशी काउण्टरक़	०	ग्राभेल	०
१०	चिसापानि हलुवाबेशी	चिसापानी	हेलुवा बेशी	१८	ग्राभेल	३०००
१०	चिसापानि ट्याङकी हलुवाबेशी ट्याङकी	चिसापानि ट्याङकी	हलुवाबेशी ट्याङकी	१८	ग्राभेल	३०००
१०	चेवा बशी हलुवा बेसी	चेवा बशी	हलुवा बेसी	१२	ग्राभेल	१५००
१०	जिरेपेन्इट खर्तुवा	जिरेपेन्इट	खर्तुवा	४	ग्राभेल	७००
१०	बजगाई डाँडा चापाबेटे	बजगाई डाँडा	चापाबेटे	३	ग्राभेल	५००
१०	कातिके पहिरे	कातिके	पहिरे	२	ग्राभेल	३००
१०	बजगाई डाँडा मार्से	बजगाई डाँडा	मार्से	२		४५०
१०	नागेश्वरी खाइसेङ गाउँ	नागेश्वरी	खाइसेङ गाउँ	१	ग्राभेल	९००
१०	कातिके बजगरा	कातिके	बजगरा	२	ग्राभेल	१५०
१०	चेवाखेला तिपसे	चेवाखेला	तिपसे	३	ग्राभेल	५००
१०	जिरेपेइट हेल्थपेष	जिरेपेइट	हेल्थपेष	२	ग्राभेल	२००

वडा न.	सडकको नाम	जोडिने वस्तीहरु		लम्बाइ (कि.मि.)	प्रकार	लाभान्वित जनसंख्या
		देखि	सम्म			
८	केशी राजमार्ग	चापाबेटे	ढेलबाजे	३	कालो पत्रे	२५००
८	हाईवे बडेरेनी सडक	विदाई चैतरा	बडरेनी	१२	ग्राभेल	१५०००
८	भेडेटार चावर सडक	भेडेटार	खेरण्ड	५	ग्राभेल	१७००
८	जि वि स गेट रयालेवेतिनी	जि वि स	वेतिनि	१०	ग्राभेल	५०००
८	विष्नेधारा ढेलबाजे	विष्नेधारा	ढेलबाजे	२	कालो पत्रे	७०००
८	कुप खानेपानी कार्यालय	कुप	खानेपानी कार्यालय	२	ग्राभेल	११००
८	कुप भेडेटार	कुप	भेडेटार	२	ग्राभेल	१८००
८	सार्किडाँडारानीछाप दशमरे	सार्किडाँडारानीछाप	दशमरे	४	ग्राभेल	२०००
७	आर्मी क्याप मंगल देबीथान	आर्मी क्याप	मंगल देबीथान	०	कच्ची	०
७	आर्ती हेटेल मंगलदेबीथान	आर्ती हेटेल	मंगलदेबीथान	०	कालो पत्रे	३०००
३	कोशी राजमर्ग	खादबारी न पा ३ न वडा	चिचिन्न गा पा	०		०
३	मिलन बस्ति चिसापानी	मिलान बस्ती	चिसापानी	०		०
३	कृषि बजार चेवा बेशी	कृषि बजार	चेवा बेशी	०		०
३	मानेभञ्याङ्ग चन्दनपूर हेलुवा बशी	मानेभञ्याङ्ग	बशी	०		०
३	सुनचाेक अपाङ्ग संघ भवन चेवा	सुनचोक	चेवा	०		०

श्रोत: स्थानीय श्रोत नक्शांकन सर्वेक्षण २०७६

६.१.१ पैदल मार्गको विद्यमान अवस्था

यस क्षेत्रमा ३४ वटा पैदल मार्गहरु रहेका छन् । यस सम्बन्धी विवरण देहायको तालिकामा प्रस्तुत गरिएको छ ।

तालिका ७७ : पैदल मार्गको विवरण

वडा नम्बर	पैदलमार्गको नाम	जोडिने वस्तीहरु		लम्बाइ(कि.मि.)	लाभान्वित जनसंख्या
		देखि	सम्म		
५	मानेभञ्याङ्क माद्ल्टा	माथिल्लाे माल्टा	लेलुवा	४	२०००
५		तल्लाे माल्टा	गुरूड गाउ	८	३०००
९	बैधे गाँउ भन्दाेदय जाने बाटाे	बैधगाउँ	चन्दाेदय	२	०
९	भेडेटार गैरीगाँउ जाने बाटाे	भेडेटार	गैरीगाँउ	१	
९	ढुङ्गेधारा स्कूल रानीछाप जाने बाटाे	ढुङ्गेधारा	रानीछाप	१	
९	हरिश्वर डाँडा बहुन गाँउ	हरिश्वर डाँडा	बहुन गाँउ	२	
९	गैरिगाउँ ८ नः वडा कार्यालय जाने बाटाे	गैरिगाउँ	८ नः वडा कार्यालय जाने बाटाे	२	
९	ढाडे गिद्धे अाउने बाटाे	ढाडे	गिद्धे	५	
९	पुराना मूलबाटाे	कत्लेभञ्याङ्ग	हिरश्वर भंगरकाे घर जाने बाटाे	१२	
११	हरेले शेर्पा गाउँ शंखुवाटार	हरेले शेर्पा गाउँ	शंखुवाटार	०	
११	सिम्लेकिक्तिमा आंला लामागाउँ ढाँढेभिर	सिम्लेकिक्तिमा	आंला लामागाउँ ढाँढेभिर	०	
११	हेलुवा बेंसी रातमाटे खुर्तुवा	हेलुवा बेंसी	रातमाटे खुर्तुवा	०	
११	मालिङ्गटार खर्तुवा आंला हरेले	मालिङ्गटार	खर्तुवा आंला हरेले	०	

वडा नम्बर	पैदलमार्गको नाम	जोडिने वस्तीहरु		लम्बाइ(कि.मि.)	लाभान्वित जनसंख्या
		देखि	सम्म		
११	खर्तुवा कार्तिके लामागाउ ढाँडेभिर	खर्तुवा कार्तिके	लामागाउ ढाँडेभिर	०	
११	कातिके घलेगाउ हरेले	कातिके घलेगाउ	हरेले	०	
११	हेलुवा बेंसी मालिङटार	हेलुवा बेंसी	मालिङटार	०	
११	मालिङटार अम्बिरा सिम्ले	मालिङटार	अम्बिरा सिम्ले	०	
११	सिम्ले चिङखुवा खेला	सिम्ले	चिङखुवा खेला	०	
११	आंला डाँडागाउ किम्तिमा माङदिङ गाउ	आंला डाँडागाउ	किम्तिमा माङदिङ गाउ	०	
११	खर्तुवा आला चारधारा हरेले शेर्पा गाउ	खर्तुवा आला चारधारा	हरेले शेर्पा गाउ	०	
११	तापसे कातिके आला राईगाउ	तापसे कातिके	आला राईगाउ	०	
१०	चपसे अरुवाथान	चपसे	अरुवाथान	४	४००
१०	कात्तिके चन्दनपूर	कातिके	चन्दनपूर	५	१०००
१०	ज मा व हरेले	ज मा व	हरेले	५	३००
१०	रयाले नागेश्वरी	रयाले	नागेश्वरी	२	२००
१०	टाट्ने बेंशी चन्दनपूर	टाट्ने बेंशी	चन्दनपूर	१	२५०
१०	पहिरे ज मा वि चन्दनपूर	पहिरे	चन्दनपूर	२	३५०
८	वेतनी राजडाँडा खाँदबारी	वेतनी राजडाँडा	खाँदबारी	५	१६००
८	विदाई चैतारी वडरेनी	विदाई चैतारी	वडरेनी	८	२५००
८	रयाले खाँदबारी	रयाले	खाँदबारी	८	२८००
७	खाँदबारी नगरपालीका कल्छेबेशी	खाँदबारी नगरपालीका	कल्छेबेशी	०	१०००
७	राम्चे पाङमा खेला	राम्चे	पाङमा खेला	०	५००
३	वडा कार्यालय लदरे ढुङ्गा टाेल विकास संस्था	वडा कार्यालय	ढुङ्गा टोल विकास संस्था	०	०
३	मानेभञ्याङ्ग माल्टा	मानेभञ्याङ्ग	माल्टा	०	०

श्रोत: संस्थागत सर्वेक्षण २०७६

६.१.२ सडक मार्गमा पहुँचको अवस्था

यस नगरपालिकामा रहेको कुल ७४०६ घरपरिवार सम्म पुग्ने अर्थात यी घरपरिवारको बाटोमा पहुँचको अवस्था हेर्दा २६१५ घरपरिवारमा गोरेटो बाटोको पहूँचमा रहेको देखिन्छ। त्यसैगरी ३१२० घरपरिवार कच्ची सडक र १३४१ मा पक्की बाटोको पहुँच भएको स्थानमा बसोबास गरिरहेका छन्। यससम्बन्धी वडागत विवरण देहाय बमोजिम रहेको छ।

नक्शा ६.२ : सडक सँजालको अवस्था

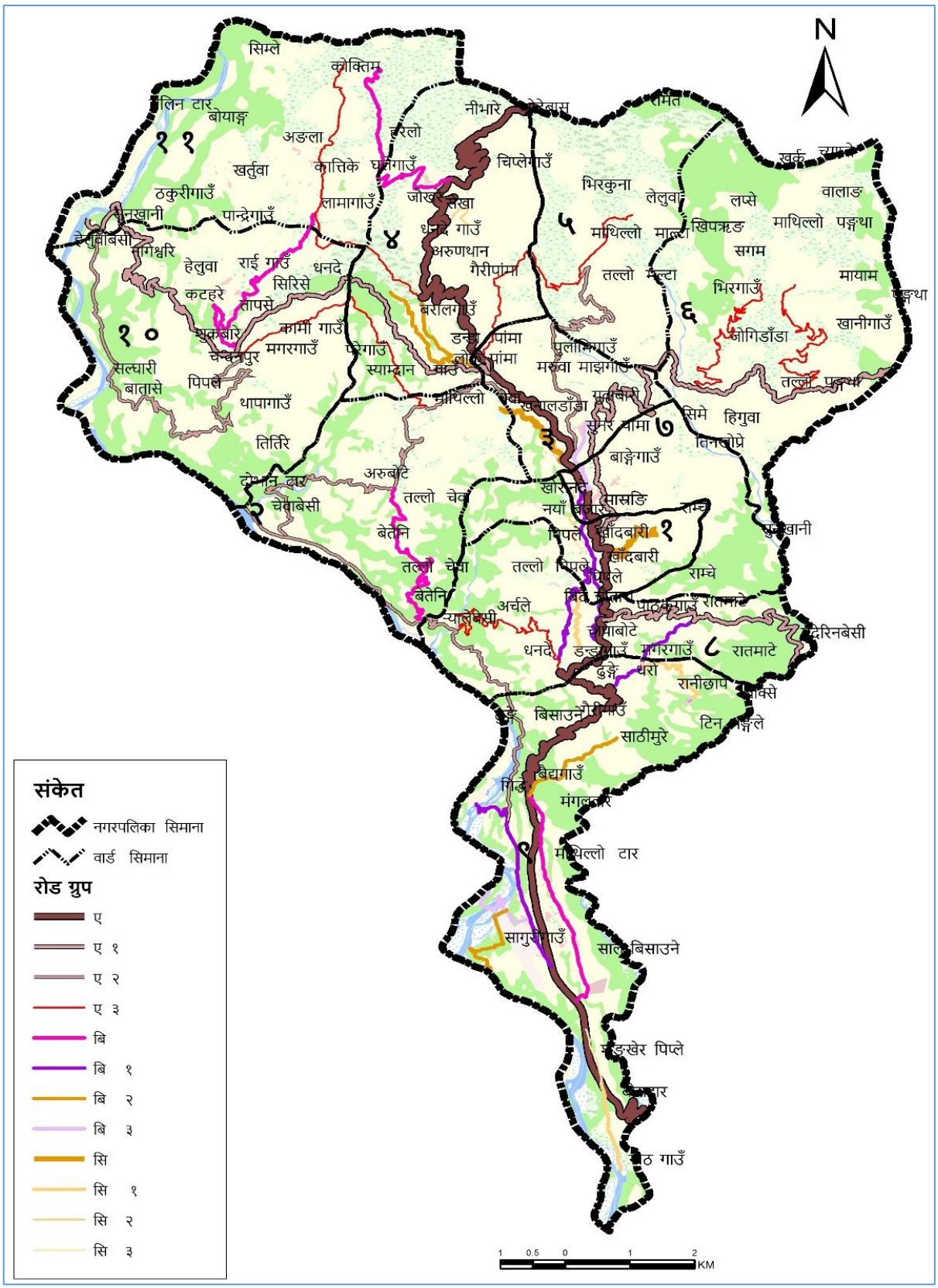

श्रोत: स्थानीय श्रोत नक्शांकन सर्वेक्षण २०७६

नक्शा ६.३ : कच्चि सडक सँजालको अवस्था

श्रोत: स्थानीय श्रोत नक्शांकन सर्वेक्षण २०७६

तालिका ७८ : घरपरिवार अनुसार सडक मार्ग पहुचको अवस्था

वडा नम्बर	सडकमा पहुँच अनुसार घरपरिवार संख्या						
	गोरेटो बाटो	कच्ची बाटो	ग्राभेल बाटो	बाटो नभएका	पक्की बाटो	उपलब्ध नभएको	जम्मा
१	२१५	२५०	३	०	६०३	१	१०७२
२	१२७	२६७	५५	०	०	०	४४९
३	१७६	४२६	१४	०	१२८	१	७४५
४	३५०	३३०	८२	२	०	२	७६६
५	२२३	१०७	०	१०	०	२	३४२
६	२७७	२०९	०	१५	०	१६	५१७
७	१५०	४०९	१६	१	२३५	०	८११
८	१९३	३२२	८	५	७३	२	६०३
९	२८९	३०१	९२	०	३०२	०	९८४
१०	३६९	२९७	०	०	०	१	६६७
११	२४६	२०२	०	०	०	२	४५०
जम्मा	**२६१५**	**३१२०**	**२७०**	**३३**	**१३४१**	**२७**	**७४०६**

स्रोत: घरपरिवार सर्वेक्षण २०७६

६.१.३ पुल तथा पुलेसा

यस क्षेत्र भित्र रहेका विभिन्न खोला तथा नदीहरुमा निर्मित पुल तथा पुलेसाहरुले विभिन्न बस्तीहरुलाई एक आपसमा जोड्नुका साथै अन्य स्थानमा आवत जावतको अवस्था सहज बनाएका छन् । जसमध्ये निर्माण गरिएका ८ मध्ये ४ वटा पक्की पुल ४ वटै झोलुंगे पुल रहेका छन् । यस सम्बन्धी विवरणलाई वडागत रुपमा देहाय बमोजिम प्रस्तुत गरिएको छ ।

तालिका ७९ : पुल तथा पुलेसा सम्बन्धी विवरण

वडा नम्बर	पुलको नाम	पुल भएको खोला वा खोल्सीको नाम	जोडिने वस्तीहरु		झोलुङ्गे/काठे / ट्रष्ट/ पक्की	लम्बाई (मि.)	अवस्था	निर्मित साल
			देखि	सम्म				
८	सभा खोला पुल	सभाखोला	खाँदबारी	पाँचखपन	पक्की	६६	राम्रो	२०७५
७	माल्टा पुल	माल्टा खाेला	खाँदबारी	सभापाेखरी	पक्की	३५	राम्रो	२०७५
५	पाङमा पुल	पाङमा खाेला	खाँदबारी	खाँदबारी	पक्की	२०		
२	चेवावेसी झोलुङ्गे पुल	चेवा खाेला	खाँदबारी	खाँदबारी	झोलुङ्गे	०	राम्रो	
५	पाङमा पुल	पाङमा खाेला	खाँदबारी	खाँदबारी	झोलुङ्गे	०	राम्रो	
८	बन्दुके पुल	बन्दुके खाेला	खाँदबारी	सभापाेखरी	झोलुङ्गे	०	राम्रो	
५	अाेडारे पुल	अाेडारे खाेला	खाँदबारी	खाँदबारी	झोलुङ्गे	०	ठिकै	
५	माल्टा पुल	माल्टा खाेला	खाँदबारी	खाँदबारी	पक्की	२५	ठिकै	

स्रोत: संस्थागत सर्वेक्षण, २०७६

६.२ विद्युत तथा बैकल्पिक उर्जा

यस शिर्षक अन्तरगत इन्धनको उपयोगका आधारमा घरपरिवार सम्बन्धी विवरणलाई समावेस गरिएको छ ।

६.२.१ खाना पकाउने इन्धनको आधारमा घरपरिवार

घरपरिवार सर्वेक्षण २०७६ अनुसार यस क्षेत्रका ५०६२ घरपरिवारले खाना पकाउने मुख्य इन्धनको रुपमा दाउरा प्रयोग गर्ने गर्दछन् । दोस्रोमा एलपी ग्याँस प्रयोग गर्नेको संख्या २१७० रहेको देखिन्छ भने नबिकरणीय ऊर्जा बायो

ग्याँसको प्रयोग गर्ने घरपरिवार संख्या न्यून रहेको देखिन्छ। यस सम्बन्धी वडागत विवरण देहाय बमोजिम रहेको छ ।

तालिका ८० : इन्धन उपयोग सम्बन्धी विवरण (खाना पकाउन)

वडा नम्बर	खाना पकाउन प्रयोग गर्ने इन्धन अनुसार घरपरिवार संख्या							
	दाउरा	मट्टितेल	एलपि ग्यास	गुईठा	वायोग्यास	विद्युत	अन्य	जम्मा
१	२०४	१	८३०	०	६	०	३१	१०७२
२	४३१	०	०	०	१७	०	१	४४९
३	३७१	०	३५६	०	४	११	३	७४५
४	६७९	०	७९	०	२	३	३	७६६
५	३२१	०	७	०	११	०	३	३४२
६	४९७	०	३	०	०	०	१७	५१७
७	३५३	०	४२७	०	२०	०	११	८११
८	४५८	०	१२८	०	०	०	१७	६०३
९	६६६	१	३०९	०	१	०	७	९८४
१०	६४८	१	१५	०	०	१	२	६६७
११	४३४	०	१६	०	०	०	०	४५०
जम्मा	**५०६२**	**३**	**२१७०**	**०**	**६१**	**१५**	**९५**	**७४०६**

स्रोत: घरपरिवार सर्वेक्षण २०७६

६.२.२ बत्ती बाल्ने इन्धनको प्रयोगको आधारमा घरपरिवार

यस क्षेत्रमा बत्तीको लागि प्रयोग गरिने इन्धनको प्रमुख स्रोतहरुमा विद्युत, मट्टितेल, बायो ग्याँस लगायतका रहेका छन् । जस मध्ये सबै भन्दा बढि ६७१३ घरपरिवारले विद्युतलाई वत्तीको स्रोतका रुपमा उपयोग गर्दछन् । अन्य श्रोतलाई उपयोग गर्नेको संख्या हेर्दा मट्टितेल १०३, वायोग्यास ३, सोलार १४८ र अन्य १३४ रहेको छ। यससम्बन्धी वडागत विवरण देहाय बमोजिम प्रस्तुत गरिएको छ ।

तालिका ८१ : बत्ती बाल्ने इन्धनको प्रयोगको आधारमा घरपरिवार

वडा नम्बर	वत्तीको प्रमुख स्रोत अनुसार घरपरिवार संख्या							
	मट्टितेल	वायोग्यास	सोलार	अन्य	विद्युत (लघु)	विद्युत (राष्ट्रिय प्रशारण)	उपलब्ध नभएको	जम्मा
१	१	३	१	३४	०	१०३३	०	१०७२
२	४	०	१०	०	०	४३५	०	४४९
३	८	०	१	४	११	७२१	०	७४५
४	६	०	११	६	०	७४३	०	७६६
५	१०	०	०	६	०	३२६	०	३४२
६	२३	०	८	१७	०	४६९	०	५१७
७	२	०	९	१५	२५२	५३३	०	८११
८	६	०	३	१८	३	५७३	०	६०३
९	६	०	१	१३	०	९६४	०	९८४
१०	२८	०	३६	१७	०	५८६	०	६६७
११	९	०	६८	४	३९	३३०	०	४५०
जम्मा	**१०३**	**३**	**१४८**	**१३४**	**३०५**	**६७१३**	**०**	**७४०६**

स्रोत: घरपरिवार सर्वेक्षण २०७६

नक्शा ७.२: स्थानीय पूर्वाधारहरुको वितरण

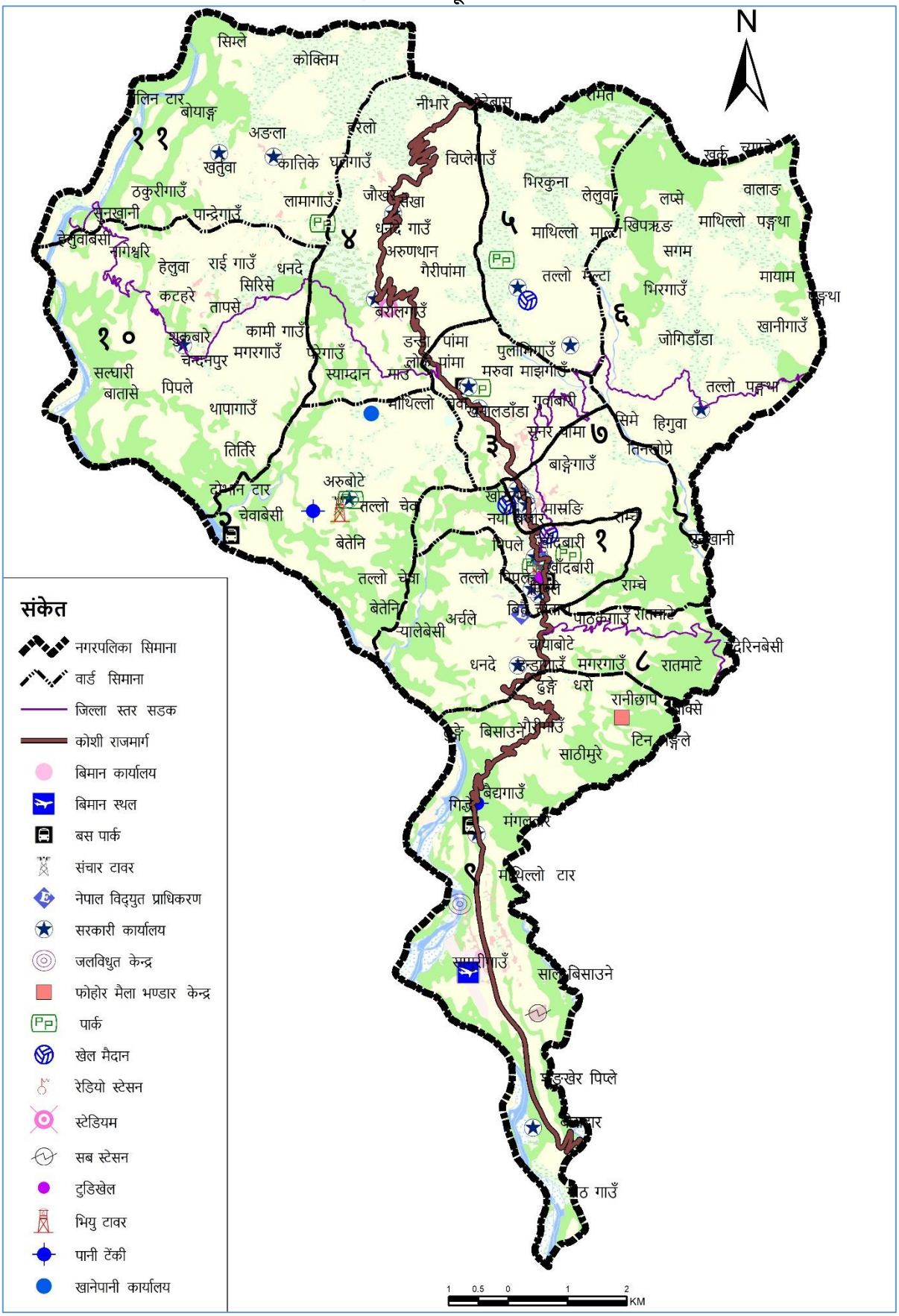

श्रोत: स्थानीय श्रोत नक्शांकन सर्वेक्षण २०७६, खाँदवारीनगरपालिका

६.३ आधुनिक सुबिधामा पहुँच

यस नगरपालिकामा उपलब्ध तथा आधुनिक सुविधामा पहुँचको अवस्था हेर्दा ३८७१ घरपरिवारले रेडियो, ६७७७ घरपरिवारले मोवाइल फोन, ४१६५ घरपरिवारमा टेलिभिजन जस्ता आधुनिक सुबिधाको उपयोग गर्ने गरेका छन् । यसका अलावा ४१७ घरपरिवारको इन्टरनेटमा पहुँच पुगेको देखिन्छ भने २४५ घरपरिवारले कुनै पनि आधुनिक सुविधाहरु उपयोग गरेको देखिदैन । यस सम्बन्धी विस्तृत विवरण देहाय बमोजिम प्रस्तुत गरिएको छ ।

तालिका ८२ : आधुनिक सुविधामा पहुँच सम्बन्धी विवरण

वडा नम्बर	उपलब्ध सुविधा अनुसार घरपरिवार संख्या										
	रेडियो	टेलिभिजन	टेलिफोन, मोबाईल फोन	कम्प्यूटर	ईन्टरनेट	मोटरसाईकल	मोटर, कार	रेफ्रिजरेटर	बस, ट्रक आदी	कुनै पनि छैन	जम्मा
१	४३१	७९६	१०११	३००	२३६	२७१	४३	५१६	९	५	३६१८
२	३०७	२६४	४१४	२३	४	१३	३	०	२	०	१०३०
३	५१५	५३०	७२९	११७	३९	११४	२६	१०६	२४	४	२२०४
४	४०४	३०६	७०१	३८	१०	५३	१४	४	२	२७	१५५९
५	२००	१४०	३२७	१५	०	५	२	५	०	८	७०२
६	३१४	१८७	४६३	२	२	९	०	१	१	१४	९९३
७	३७९	५४४	७५५	१७२	७८	१०४	११	१२४	३	३८	२२०८
८	३५७	३७६	५०६	३८	१३	३३	१	९	०	१७	१३५०
९	४२२	६४७	८९५	५१	३५	१३९	३३	७४	४	५४	२३५४
१०	३५२	२६०	५६६	११	०	२७	७	४	१	६०	१२८८
११	१९०	११५	४१०	१९	०	१४	६	१	४	१८	७७७
जम्मा	**३८७१**	**४१६५**	**६७७७**	**७८६**	**४१७**	**७८२**	**१४६**	**८४४**	**५०**	**२४५**	**१८०८३**

स्रोत: घरपरिवार सर्वेक्षण २०७६

६.४ आवास तथा भवन

यस शिर्षक अन्तरगत आवासिय घरको वनावटको किसिमका आधारमा घरपरिवार सम्बन्धी विवरणलाई समावेस गरिएको छ ।

६.४.१ घरको जगको आधारमा घरपरिवार

यस क्षेत्रमा रहेका ७४०६ घरपरिवारले आवासका रुपमा प्रयोग गरिने घरहरुलाई जगको आधारमा हेर्दा सबै भन्दा उच्च ५२६६ घरपरिवार संख्या माटो तथा ढुङ्गाले निर्मित जग भएको घरमा बस्ने गरेका छन् । सिमेण्ट र ढुंङ्गाको जग भएको घरमा वस्ने घरधुरी संख्या ५४७ रहेको छ । प्रकोपका दृष्टिकोणबाट सुरक्षित मानिने फ्रेम स्ट्रक्चर र लोड वेयरिङ्ग जग भएका घरहरु २५७ रहेको देखिन्छ । यस सम्बन्धी वडागत विवरण देहाय बमोजिम रहेको छ ।

तालिका ८३ : घरको जगको आधारमा घरपरिवार सम्बन्धी विवरण

वडा नम्बर	बसोबार गरेको घरको जगको आधारमा परिवार संख्या							
	माटो वा ढुङ्गा	सिमेण्ट वा ढुङ्गा	फ्रमे स्ट्रक्चर	लोड वेयरिङ्ग	काठको खम्बा	अन्य	उपलब्ध नभएको	जम्मा
१	६०८	४६	१७	२३०	१२७	१२	३२	१०७२
२	३४१	३	०	०	१०४	०	१	४४९
३	५११	१२२	०	०	१०९	०	३	७४५
४	५९६	७५	१	०	९०	१	३	७६६
५	३१९	५	२	०	५	८	३	३४२

वडा नम्बर	बसोबार गरेको घरको जगको आधारमा परिवार संख्या							
	माटो वा ढुङ्गा	सिमेण्ट वा ढुङ्गा	फ्रमे स्ट्रक्चर	लोड वेयरिङ्ग	काठको खम्बा	अन्य	उपलब्ध नभएको	जम्मा
६	४६८	३	०	०	२६	०	२०	५१७
७	५१९	११७	७३	०	९२	६	४	८११
८	४७२	४१	४	२०	५१	१	१४	६०३
९	६०६	१०९	८	७	२४०	५	९	९८४
१०	४३४	८	०	०	२१८	४	३	६६७
११	३९२	१८	०	०	३८	१	१	४५०
जम्मा	**५२६६**	**५४७**	**१०५**	**२५७**	**११००**	**३८**	**९३**	**७४०६**

स्रोत: घरपरिवार सर्वेक्षण २०७६

६.४.२ छानोको प्रकारका आधारमा घरधुरी

यस क्षेत्रमा मुख्य आवासका लागि प्रयोग गरिने घरहरुलाई छानाको प्रकारका आधारमा हेर्दा सबै भन्दा बढी संख्यामा जस्ता वा च्यादरको छाना भएको घरमा वस्ने घरपरिवार संख्या ५३०१ रहेको छ । त्यसैगरी १४१५ घरपरिवारमा फुस वा खरको छानो, ५६६ घरपरिवारमा आरसिसि ढलानबाट निर्मित रहेको देखिन्छ । यससम्बन्धी वडागत छानाको किसिम अनुसारको विवरण देहाय बमोजिम रहेको छ ।

तालिका ८४ : छानोको प्रकारका आधारमा घरधुरी सम्बन्धी विवरण

वडा नम्बर	बसोबास गरेको घरको छाना अनुसार परिवार संख्या								
	फुस वा खरको छाना भएको	जस्तारच्यादरको छाना भएको	टायलरढुङ्गाको छाना भएको घर	आरसिसि ढलान भएको	काठको छाना भएको	माटोको छानो भएको	अन्य	उपलब्ध नभएको	जम्मा
१	१९	७३३	१	२८३	१	०	०	३५	१०७२
२	११८	३२६	०	४	१	०	०	०	४४९
३	३६	६२१	०	८५	१	०	०	२	७४५
४	१९०	५६३	०	८	१	०	१	३	७६६
५	१३९	२००	०	०	०	०	०	३	३४२
६	१८०	३०४	१०	२	०	०	०	२१	५१७
७	४५	६७०	१	८९	१	०	१	४	८११
८	९८	४७४	०	१५	४	०	१	११	६०३
९	१०२	७९७	०	७२	४	०	०	९	९८४
१०	३०७	३४९	२	५	१	०	१	२	६६७
११	१८१	२६४	०	३	०	०	१	१	४५०
जम्मा	**१४१५**	**५३०१**	**१४**	**५६६**	**१४**	**०**	**५**	**९१**	**७४०६**

स्रोत: घरपरिवार सर्वेक्षण २०७६

६.४.३ घरसंख्याको आधारमा घरधुरी

यस नगरपालिका अन्तरगत रहेका कुल ३६८६ घरपरिवारलाई घर संख्याका आधारमा हेर्दा ६४९४ घरपरिवारको एउटा मात्र घर र २९ घरपरिवारको ३ वटा भन्दा बढी घर रहेको देखिन्छ । यस सम्बन्धी वडागत विवरण देहाय बमोजिम रहेको छ ।

तालिका ८५: घरसंख्याको आधारमा घरधुरी सम्बन्धी विवरण

वडा नम्बर	एउटा मात्र घर हुने	२ वटा घर हुने	३ वटा घर हुने	३ वटा भन्दा माथी घर हुने	उपलब्ध नभएको	जम्मा
१	७५७	२२१	१८	१४	६२	१०७२
२	४१६	२५	४	२	२	४४९
३	७११	२४	३	३	४	७४५
४	६३७	११६	८	१	४	७६६
५	३२२	१३	१	१	५	३४२
६	४७४	२१	०	०	२२	५१७
७	७१९	७२	११	२	७	८११
८	५३३	४१	३	४	२२	६०३
९	९३१	३८	३	०	१२	९८४
१०	६०७	४८	२	१	९	६६७
११	३८७	३१	५	१	२६	४५०
जम्मा	**६४९४**	**६५०**	**५८**	**२९**	**१७५**	**७४०६**

स्रोत: घरपरिवार सर्वेक्षण २०७६

६.४.४ बसोवासको आधारमा घरधुरी

वसाइको प्रकृतिका आधारमा घरपरिवारको स्थिति हेर्दा ६६२६ घरपरिवार स्थाइ रुपमा गरेका छन् भने अस्थाई बसोवास गर्नेको संख्या ७३७ रहेको छ । यससम्बन्धी वडागत विवरण देहाय बमोजिम रहेको छ ।

तालिका ८६ : बसोवासको आधारमा घरधुरी सम्बन्धी विवरण

वडा नम्बर	स्थायी बसोबास गर्ने	अस्थायी बसोबास गर्ने	उपलब्ध नभएको	जम्मा
१	७१४	३३५	२३	१०७२
२	४३३	१६	०	४४९
३	६३९	१०४	२	७४५
४	७१३	५१	२	७६६
५	३११	२८	३	३४२
६	५०५	७	५	५१७
७	७१०	१०१	०	८११
८	५८०	१९	४	६०३
९	९४५	३६	३	९८४
१०	६४६	२०	१	६६७
११	४३०	२०	०	४५०
जम्मा	**६६२६**	**७३७**	**४३**	**७४०६**

स्रोत: घरपरिवार सर्वेक्षण २०७६

६.४.५ बसोवासको स्वामीत्वको आधारमा घरधुरी

आवासीय स्वामित्वका आधारमा घरपरिवारको स्थिति हेर्दा ६५०५ घरपरिवार आफ्नै घरमा बस्ने गरेका छन् । त्यसैगरी भाडाको घरमा बसोबास गर्ने घरपरिवार ६७१ रहेका छन् । यससम्बन्धी वडागत विवरण देहाय बमोजिम रहेको छ ।

तालिका ८७ : बसोवासको स्वामीत्वको आधारमा घरधुरी सम्बन्धी विवरण

वडा नम्बर	बसोबार गरेको घरको स्वामित्व अनुसार परिवार संख्या						
	नीजि/आफ्नै	भाडाको धर	संस्थागत घर	अन्य	सुकुम्वासी	उपलब्ध नभएको	जम्मा
१	७३९	२८३	०	१२	६	३२	१०७२
२	४०९	३३	१	१	३	२	४४९
३	६६३	७९	०	१	०	२	७४५
४	७२१	३३	०	१	९	२	७६६
५	३१६	३	०	१८	१	४	३४२
६	४७८	१६	०	१	२	२०	५१७
७	७२४	८०	१	१	३	२	८११
८	५६८	१०	०	९	६	१०	६०३
९	८९९	६२	७	७	१	८	९८४
१०	५८८	३८	०	१८	२१	२	६६७
११	४००	३४	०	१५	१	०	४५०
जम्मा	**६५०५**	**६७१**	**९**	**८४**	**५३**	**८४**	**७४०६**

स्रोत: घरपरिवार सर्वेक्षण २०७६

६.४.६ मापदण्ड अनुसार निर्माण भएका घर

यस क्षेत्रका कुल ७४०६ घरपरिवारलाई मापदण्डको पालनाका आधारमा हेर्दा सबैजसो अर्थात ९९.८ प्रतिशत घरपरिवार स्थायी र ६ वटा घरपरिवार यस क्षेत्रमा अस्थायी बसोबास गरिरहेका छन् । यससम्बन्धी वडागत विवरण देहाय बमोजिम रहेको छ ।

तालिका ८८ : मापदण्ड अनुसार निर्मित घर विवरण

वडा नम्बर	बसोबास गरेको घरको मापदण्ड र भूकम्प प्रतिरोधी प्रविधियुक्त घरको विवरण					
	मापदण्ड अनुसार बनेको	मापदण्ड अनुसार नबनेको	जम्मा	भूकम्प प्रतिरोधी भएको	भूकम्प प्रतिरोधी नभएको	जम्मा
१	४२९	६४३	१०७२	४१४	६५८	१०७२
२	७	४४२	४४९	८५	३६४	४४९
३	४१५	३३०	७४५	२७३	४७२	७४५
४	९२	६७४	७६६	३२	७३४	७६६
५	४५	२९७	३४२	४८	२९४	३४२
६	७	५१०	५१७	७	५१०	५१७
७	२८३	५२८	८११	१३४	६७७	८११
८	३४	५६९	६०३	३९	५६४	६०३
९	१५०	८३४	९८४	१३२	८५२	९८४
१०	४	६६३	६६७	२३७	४३०	६६७
११	२	४४८	४५०	२२४	२२६	४५०
जम्मा	**१४६८**	**५९३८**	**७४०६**	**१६२५**	**५७८१**	**७४०६**

६.४.७ मापदण्ड अनुसार निर्माण भएका घर

यस नगरपालिका भित्र रहेका कूल घरधुरी मध्ये ६१३१ घरपरिवारमा भुकम्पले क्षति नभएको र १२०२ घरधुरीमा क्षति भएको देखिन्छ । यस सम्बन्धी वडागत विवरण देहाय वमोजिम रहेको छ ।

तालिका ८९ : २०७२ भुकम्पवाट क्षतीग्रस्त घर

वडा नम्बर	२०७२ को भुकम्पबाट घर क्षति भएको नभएको विवरण			
	हो	होइन	उपलब्ध नभएको	जम्मा
१	२५०	७८५	३७	१०७२
२	११३	३३६	०	४४९
३	७५	६६८	२	७४५
४	८१	६८१	४	७६६
५	७७	२६२	३	३४२
६	६७	४२९	२१	५१७
७	१५१	६५८	२	८११
८	१००	४९५	८	६०३
९	२३६	७३९	९	९८४
१०	३७	६२७	३	६६७
११	१५	४३३	२	४५०
जम्मा	**१२०२**	**६११३**	**९१**	**७४०६**

स्रोत: घरपरिवार सर्वेक्षण २०७६

६.४.८ अनुदानवाट निर्माण भएका घर

यस नगरपालिका भित्र भुकम्पबाट क्षति भएका घरधुरी मध्ये २२८ घरपरिवारमा भुकम्पले क्षति भएपछि पाएको बनाएको र १६३ घरपरिवारले घर नबनाएको देखिन्छ। यस सम्बन्धी वडागत विवरण देहाय वमोजिम रहेको छ।

तालिका ९० : भुकम्प पश्चात अनुदानवाट निर्माण भएका घर

वडा नम्बर	अनुदानले घर बने नबनेको अवस्था			
	बनाए	बनेन	उपलब्ध नभएको	जम्मा
१	२८	२९	०	५७
२	११	२७	०	३८
३	२६	६	१	३३
४	३०	६	०	३६
५	३६	९	०	४५
६	१६	१३	०	२९
७	६	०	३५	४१
८	२७	३३	०	६०
९	४२	३५	०	७७
१०	४	२	०	६
११	२	३	०	५
जम्मा	**२२८**	**१६३**	**३६**	**४२७**

स्रोत: घरपरिवार सर्वेक्षण २०७६

६.४.९ अनुदान पाएको वा नपाएको

यस नगरपालिका भित्र भुकम्पबाट क्षति भएका घरधुरी मध्ये २२८ घरपरिवारमा भुकम्पले क्षति भएपछि बनाएको र १६३ नबनाएको देखिन्छ। यस सम्बन्धी वडागत विवरण देहाय वमोजिम रहेको छ।

तालिका ९१ : भुकम्प पश्चात अनुदान प्राप्तीको विवरण

वडा नम्बर	भूकम्पबाट क्षति भएको हो भने अनुदान पाए नपाएको विवरण			
	पाए	पाइन	उपलब्ध नभएको	जम्मा
१	५७	१८८	५	२५०
२	३८	७५	०	११३
३	३३	४१	१	७५
४	३६	४५	०	८१
५	४५	३२	०	७७
६	२९	३८	०	६७
७	४१	११०	०	१५१
८	६०	३९	१	१००
९	७७	१५९	०	२३६
१०	६	३१	०	३७
११	५	१०	०	१५
जम्मा	**४२७**	**७६८**	**७**	**१२०२**

स्रोत: घरपरिवार सर्वेक्षण २०७६

६.४.१० अनुदान पाएको किस्तासम्वन्धी विवरण

भुकम्पबाट क्षति भएका घरधुरीहरुमा लिएको अनुदानको किस्ताको आधारमा वर्गिकरण गर्दा पहिलो किस्ताको अनुदान लिने २३७ घरपरिवार, दोश्रो किस्ताको लिने ५५ घरपरिवार र अन्तिम किस्ता लिने ९७ घरपरिवार रहेको देखिन्छ। यस सम्बन्धी वडागत विवरण देहाय वमोजिम रहेको छ।

तालिका ९२ : भुकम्प पश्चात अनुदान प्राप्तीको किस्ता अवस्था

वडा नम्बर	अनुदान पाएको भए कति पाएको विवरण				
	पहिलो	दोश्रा	अन्तिम	उपलब्ध नभएको	जम्मा
१	४१	४	१०	२	५७
२	२९	६	३	०	३८
३	१०	१०	१३	०	३३
४	११	२	२२	१	३६
५	१७	११	१७	०	४५
६	२४	२	३	०	२९
७	०	३	३	३५	४१
८	३४	९	१७	०	६०
९	६४	६	७	०	७७
१०	४	१	१	०	६
११	३	१	१	०	५
जम्मा	**२३७**	**५५**	**९७**	**३८**	**४२७**

स्रोत: घरपरिवार सर्वेक्षण २०७६

६.५ सरकारी भवन

यस नगरपालिकामा स्वास्थ्य चौकी, प्रहरी चौकी, विद्यालय भवन जस्ता सरकारी कार्यालयहरुले सरकारी भवनको उपभोग गरिरहेका छन्। यस सम्बन्धी विस्तृत विवरण **१२** मा प्रस्तुत गरिएको छ देहाय बमोजिमको छ।

६.६ सार्वजनिक तथा सामुदायिक भवन

यस नगरपालिकामा रहेका सार्वजनिक तथा सामुदायिक भवनहरु विशेष गरी पठन पाठन, स्वास्थ्य सेवा प्रवाह र सामुदायिक कार्यका लागि प्रयोग हुने गरेको देखिन्छ । यी भवनहरु रहेको स्थान, क्षेत्रफल, अवस्था र प्रयोगको अवस्था जस्ता विवरण देहाय वमोजिम रहेको छ ।

तालिका ९३: सार्वजनिक तथा सामुदायिक भवन

वडा नम्बर	भवनको नाम	भवन भएको टोलको नाम	के काममा प्रयोग भइरहेको छ ?	क्षेत्रफल (वर्ग मी.)		अवस्था	लाभान्वित घरधुरी
				जग्गा	भवन		
५	हेल्थपोष्ट	सभा वि	स्वास्थ्य सेवा वा जाच	२	१	जिर्ण	४२०
५	हेल्थपोष्ट	शान्ती डाँडा	स्वास्थ्य सेवा वा जाच	५	१	ठिकै	४२०
५	सभा मा वि	सभा वि	पठनपाठन	०	७	ठिकै	०
५	सिद्धेश्वर मा वि	सिद्धदेबी टोल	पठनपाठन	०	३	ठिकै	०
५	मङ्गला देबी पा वि	मङ्गलादेबी	पठनपाठन	०	३	ठिकै	०
५	कालिका बालकेन्द	नमूना	पठनपाठन	०	२	जिर्ण	०
५	पुरानो गा वि स	सिद्धदेबी टोल	पठनपाठन	३	१	जिर्ण	०
९	मंगर संघ भवन	गौरीगाउँ टोल	मंगर संघका कार्यकमहरु	१०		राम्रो	१००
९	कुमाल संघको भवन	माझटोल	बैठक सभा	१५	०	राम्रो	२०५०
९	बोहोराटार सामुदायीक	बोहोरा गाउँ	बैठक सभा सम्मेलन	१५	०	राम्रो	४००
१०	खानेपानी १० न: वडा कार्यालय	शुकबारे	वडा कार्यालय	१०१८	१०२	राम्रो	८०४
१०	सित्तलपाटी स्वास्थ्य चैकी	गुरुङ गाउँ	स्वास्थ्य सेवा वा जाँच	१५२६	४०२	राम्रो	८०४
१०	जनता मा वि चन्दनपूर	चन्दनपूर	पठनपाठन	४५७९	२५००	राम्रो	६०४
१०	अरुण मा वि बतासे	बतासे	पठनपाठन	९६७	१४५	जिर्ण	४५
१०	सगरमाथा मा वि चापाबेटे	चापाबेटे	पठनपाठन	८१४	६५	ठिकै	२३
१०	बालचेतना मा वि नागेश्वरी	नागेश्वरी	पठनपाठन	१७३०	१९८	राम्रो	३६
१०	सरस्वती मा वि हेलुवा	हेलुवा	पठनपाठन	९१६	१४७	ठिकै	३१
१०	गाउँघर क्लिनिक नागेश्वरी	नागेश्वरी	स्वास्थ्य सेवा वा जाँच	४५८	३६	राम्रो	३८९
८	रातमेट सामुदायीक भवन	सिंहदेबी	बैठक गेष्ठी सभा सम्मेलन	२५४	०	राम्रो	६००
८	पाडे दमखेरीया सामुदायीक भवन	शिवलय	बैठक गेष्ठी सभा सम्मेलन	११००	०	जिर्ण	१२००
८	अर्चले सामुदायीक भवन	विधालय	बैठक गेष्ठी सभा सम्मेलन	२५४	०	राम्रो	१०००
८	अदरे सामुदायीक भवन	अरुण	बैठक गेष्ठी सभा सम्मेलन	१२५	०	राम्रो	१०००
८	ढेलबाजे सामुदायीक भजन	वदाई चैक	बैठक गेष्ठी सभा सम्मेलन	०	०		०
७	किर्चियन चर्च	तीनपेखरी	भजन पार्थना	५००	०		३००
७	राम्दे सामुदायीक भवन	राम्दे	वन कार्यालय सम्बन्धी काम	१३१	०		४०००
७	अनाथलय भवन	मंगलादेबी टेल	अनाथ तथा अपांगाताके काम	१२१	०		५०
७	हिमाली हेस्टेल		अवास तथा अध्यापन	१२०	०		६०
जम्मा				**१४६६३**			**१४३३६**

स्रोत: संस्थागत सर्वेक्षण,२०७६

परिच्छेद ७: वन तथा वातावरणीय स्थिति

नगरपालिका क्षेत्रभित्रको वन तथा जैविक विविधता, वातावरण तथा स्वच्छता, जलवायु परिवर्तन, विपद् व्यवस्थापन जस्ता विषय यस परिच्छेदमा समावेस गरिएको छ ।

नक्शा ७.१ : प्राकृतिक सम्पदा

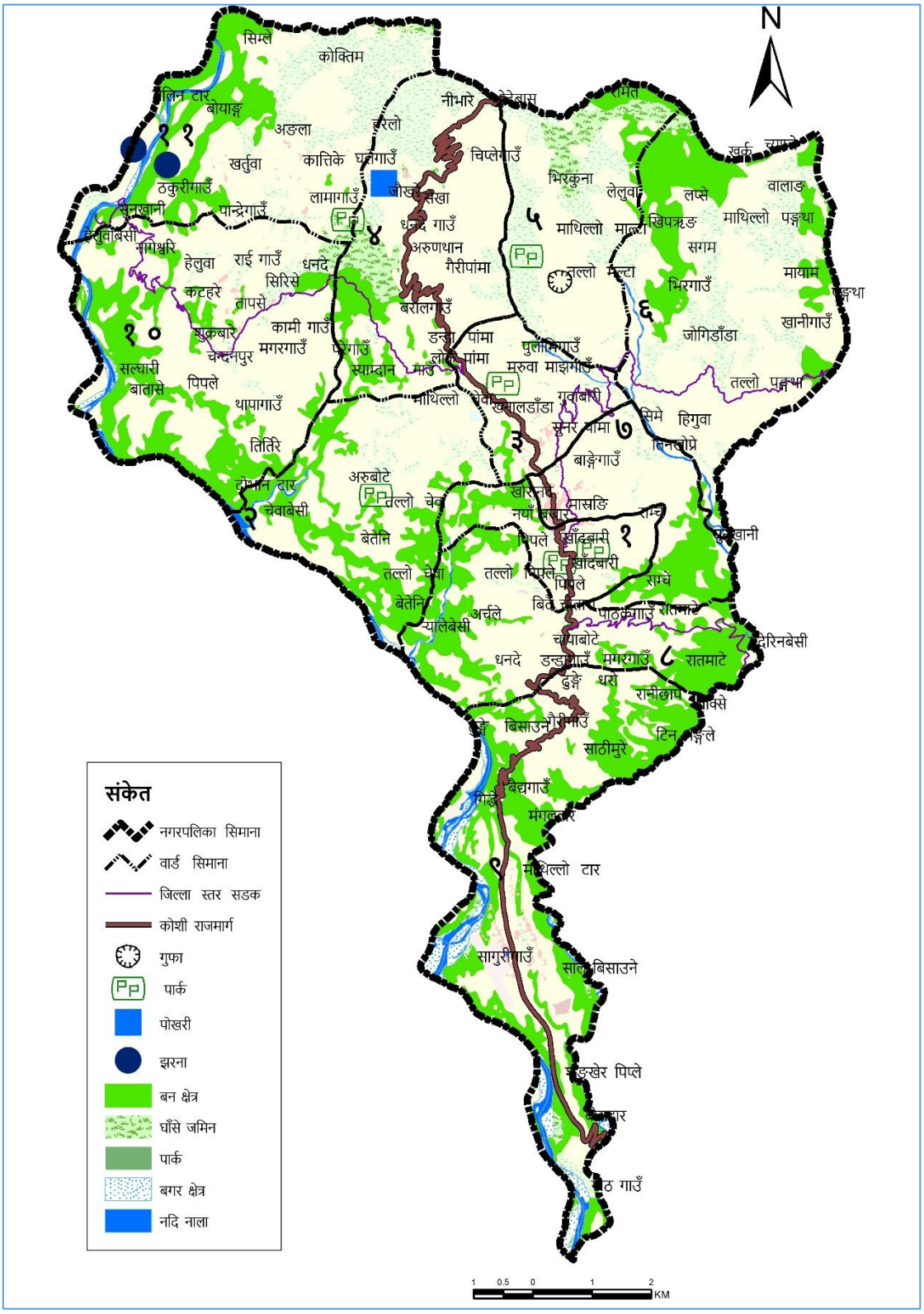

श्रोत: स्थानीय श्रोत नक्शांकन सर्वेक्षण २०७६

७.१ वन क्षेत्रको अवस्था

७.१.१ सामुदायिक वन सम्बन्धी विवरण

यस नगरपालिकाको कुल ५१ वटा सामुदायिक वनले ३५३९.२५ हेक्टर क्षेत्रफल ओगटेका छ भने बनले कूल घरपरिवार ५४३१ घरधुरीलाई समेटेको छ। यससम्बन्धी विस्तृत विवरण देहायको तालिकामा प्रस्तुत गरिएको छ।

तालिका ९४ : वन सम्बन्धी विवरण

वडा नं.	वनको किसिम	समेटेको घरधुरी	वडा नं.	क्षेत्रफल (हे.)	संचिति दर (क्यू.मि./हे)	काठ (क्यू.फि.)	दाउरा (भारी)
१	सामुदायिक	३१७	रामचे सुनखानी वन	१२९.०७		५६९६	१८०४६
१	सामुदायिक	२७	दर्शने पाखा	०.९६	०	०	०
१	सामुदायिक	११७	च्याने दाशे डाँडा वन	२४.४३	०	२८६१	११५२१
२	सामुदायिक	७३	मालथुम्की वन	४३.६३	०	२५६५	१३२१९
२	सामुदायिक	२६	मालबासे जनकल्यण	३.२५	०	३०७	९२४
२	सामुदायिक	०	चेवा चेतिनी	४३९	०	१३४.१३	०
३	सामुदायिक	२५	मकर	२.३	०	२९८	१७९१
३	सामुदायिक	४२	ठूलाेपाखा धुस्ने	१८.८५	०	५१२	२८४५
३	Not selected	९२	मालबासे	१२.५	०	६१७	३३९९
४	सामुदायिक	२१२	सेरे सुखानी	१३०.९	०	०	०
४	Not selected	५२	अर्चले	३९.८३१	०	१६९७	१२८५२
४	सामुदायिक	२१९	लहरी गुफा च्याने दर्जे डाँडा	४१.०६	०	१३४७६	४४८२१
४	सामुदायिक	५८	पहिरे	६.४४	०	२.११५	०
४	सामुदायिक	५७	धर्मदेबी	९.८५	०	२६६.६७	१८९
४	Not selected	१२७	रिमते ढाडेभिर	५०.५	०	१०३०.७७	१८३९
४	सामुदायिक	२८	फिरफिरे ढाडेभिर	३०.७७	०	१४.९	९
४	सामुदायिक	१३०	सातिवशे अालेभञ्याङ	२३,८३	०	५४१.२६	२७४
४	सामुदायिक	६६	अाेडारे सिंहदेबी	११.३४	०	४५२	१४८८
५	सामुदायिक	१६२	मनकामना	१२८.४५	०	२६६१	१९४६०
५	सामुदायिक	५६	थालेडाँडा	१०.७६	०	१.२१	१०५
४	सामुदायिक	९१	डाँडापाखा	२०.३३	०	६८०	४६९३
५	सामुदायिक	१०१	लेलुवा	१६८.७	०	०	०
५	सामुदायिक	१०६	मंगला देबी	८३.९३	०	४८४०	१२५२९
५	सामुदायिक	६८	पिरिमा	२०.४९	०	१७४९	५४१
६	सामुदायिक	११	गुठिटार	३५.५९	०	०	०
६	सामुदायिक	२४३	बडहरे मुजरे	८२.२९	०	०	०
६	सामुदायिक	६६	कलिका थान	७.६३	०	७३३	१४७०
६	सामुदायिक	२११	अधेरी भजना	११३.९७	०	१३२०	७१७
६	सामुदायिक	८७	भस्मे	४०.७२	०	३१७९	८६२८
६	सामुदायिक	२१३	मालबासे	२३८.९७	०	१८३८	३६७००
६	सामुदायिक	६६	देबीथान	४.०२	०	८९.२९	१४५
६	सामुदायिक	३७	तारे ढुङ्गा	२४.४९	०	५६३.५	४६३

वडा नं.	वनको किसिम	समेटेको घरधुरी	वडा नं.	क्षेत्रफल (हे.)	संचिति दर (क्यू.मि./हे)	काठ (क्यू.फि.)	दाउरा (भारी)
६	सामुदायिक	८०	धारे डाँडा	४५.१४	०	४२५	०
६	सामुदायिक	४३	टुरे भञ्याङ	९.६	०	१५८	०
८	सामुदायिक	१२१	पांगे दम खेरिया	३९.६६	०	०	०
८	सामुदायिक	१०६	पिप्ले सिरान ढेलबाजे	६	०	३२०	१४५०
९	सामुदायिक	२३५	ढुंङ्गेधारा ठूलेपाखा	२१८.६९	०	४४९३	२३४८३
९	सामुदायिक	१०९	सिंहदेबी	४९.९८	०	७५०	९१८९
९	सामुदायिक	१४६	अरुणासभा	१९१.९५	०	३०६४	२०५९५
९	सामुदायिक	८२	हरिसिद्धि	३४.८२	०	१८३२	१०२०६
९	सामुदायिक	८१	अरुण साँगुरी	७९.७	०	९२२	६५१८
९	सामुदायिक	३९	जनकल्याण	०.६६	०	७६	४४४
०	सामुदायिक	२०७	अधेरी रयाले	७५.६३	०	५०५५	०
०	सामुदायिक	१२०	अंधेरी कार्भे	९०.७५	०	४४७२	०
०	सामुदायिक	१०६	मंगला देबीथान	८३.९३	०	८५३	०
०	सामुदायिक	२०९	कातिके बतासे	१६०.८१	०	१२८५१	११०७७९
०	सामुदायिक	१९०	निगाले ढाडेभिर	६७.७२	०	१०३७	१६५३८
०	सामुदायिक	२७	पहिरे	११.३३	०	३२३	१२२८
०	सामुदायिक	१९१	चिलाउने खर्क सिमले	१९९.६९	०	६९९९	९८८
०	सामुदायिक	१५३	छहरे खेला	१९८.१७	०	३५०४	२१२१९
जम्मा		५४३१		३५३९.२५१	०	९५२५८.८५	४२१३०५

श्रोत: संस्थागत सर्वेक्षण, २०७६

७.१.२ जैविक विविधता सम्बन्धी विवरण

समशितोष्ण क्षेत्रमा पाइने जीव तथा वनस्पती पाइने यस क्षेत्रमा चराहरुमा मुख्य रुपमा सुगा, परेवाकाग, वन कुखुरा, कालिज, गिद्ध, चिल, बाज, गडुल, चिबे आदी पाइन्छ भने चितुवा, बँदेल, हरिण, मृग, खरायो, जस्ता जनावर र चिलाउने, सिट्रश जातका फलफुल, वर, पिपल जस्ता वनस्पती मुख्य रुपमा पाइने गर्दछ। यस सम्बन्धी विवरण देहायको तालिकामा प्रस्तुत गरिएको छ।

तालिका ९५: जैविक विविधता सम्बन्धी विवरण

चराचुरुङ्गी	जंगली जनावर	बोटबिरुवा तथा जडीबुटी
सुगा, परेवा, सारस, बकुल्ला, काग, वन कुखुरा, कालिज, गिद्ध, चिल, बाज, गडुल, चिबे	बंदेल, मृग, जरायो, खरायो, दुम्सी, भालु, ब्वाँसो, चितुवा स्याल, फ्याउरो, बाँदर,	सिट्रष जातका फलफुल, अमला, आरु, अम्बा, गुल्लर, अम्रिसो, अलैंची, असुरो, तितेपाती, चिउरी

श्रोत: समुह छलफल तथा जानकार अन्तरवार्ता, २०७६

७.२ विपद जोखिम तथा व्यवस्थापन

यस नगरपालिकाक्षेत्रमा विपद जोखिम तथा व्यवस्थापनका दृष्टिकोणमा जोखिमपूर्ण रहेको पाइन्छ। यहाँ जलजन्य प्रकोपका साथै अन्य विपद्बाट मानवीय क्षति भएको देखिन्छ। नगरपालिकाको जोखिम पहिचान तथा क्षमता विश्लेषण ***अनुसूची ९*** मा दिईएको छ।

७.२.१ जोखिमयुक्त (संवेदनशील) स्थानमा वसोवास गरेका परिवार

नगरपालिका अन्तरगत जोखिमका दृष्टिकोणबाट संवेदनशील स्थानमा बसोबास गर्ने करिब ६ घरपरिवार रहेको पाइन्छ । जोखिममा रहेका वडागत बस्ती सम्बन्धी विवरण देहाय अनुसार रहेको छ ।

तालिका ९६: जोखिमयुक्त (संवेदनशिल) स्थानमा बसोबास गरेका परिवार विवरण

वडा नम्बर	जोखिमयुक्त स्थान	घरधुरी संख्या					
		पहिरो	नदि कटान	बाढी	अति भिरोलो	अन्य	जम्मा
१	खाेरण्डे सुन डाँडा	०	०	०	०	१	१
२	चेवा	०	०	०	०	०	०
२	माने भञ्याङ्ग बजार पश्चिम साईड	१	०	०	०	०	१
७	नयाँ बजार पर्शासन क्षेत्र	०	०	०	१	०	१
९	तुम्लिङ्गटार	०	१	०	०	०	१
१०	चन्नदनपुर डकुरी गाउँ	०	०	०	०	१	१
११	सिम्ले	१	०	०	०	०	१
जम्मा		२	१	०	१	२	६

स्रोत: संस्थागत सर्वेक्षण,२०७६

७.२.२ विपदको किसिम अनुसार जोखिमको समय

विपद अनुसार जोखिमको समय पहिचान गर्दा आगलागी चैत्र देखि जेष्ठ सम्म बाढी पहिरो, रोग महामारी चैत्र देखि असोजसम्म र जंगली जनावरबाट क्षति सबै महिनामा हुने गरेको देखिन्छ । यस सम्बन्धी विवरण देहाय अनुसार प्रस्तुत गरिएको छ ।

तालिका ९७: विपदको किसिम अनुसार जोखिमको समय सम्बन्धी विवरण

वडा नं.	विपद अनुसार जोखिमको समय (महिना)			
	आगलागी	रोगमहामारी	बाढी पहिरो	जंगली जनावरबाट क्षेती
१	चैत्र वैशाख जेष्ठ	चैत्र देखि असोज	असार साउन भदौ	सबै महिना
२	चैत्र वैशाख जेष्ठ	चैत्र देखि असोज	असार साउन भदौ	सबै महिना
३	चैत्र वैशाख जेष्ठ	चैत्र देखि असोज	असार साउन भदौ	सबै महिना
४	चैत्र वैशाख जेष्ठ	चैत्र देखि असोज	असार साउन भदौ	सबै महिना
५	चैत्र वैशाख जेष्ठ	चैत्र देखि असोज	असार साउन भदौ	सबै महिना

स्रोत: संस्थागत सर्वेक्षण,२०७६

७.२.३ विपदको असर

यस नगरपालिका अन्तर्गतका सबै वडाहरुमा विभिन्न विपद्का कारण २९ घरपरिवारको घरगोठ गरी करिब ३ करोड ४० लाख भन्दा बढीको असर परेको देखिन्छ । यस सम्बन्धी विपद् अनुसार वडागत विवरण देहायमा प्रस्तुत गरिएको छ ।

तालिका ९८: विपदको असर विवरण

वडा नं.	विपदको क्षेत्र अनुसार क्षति विवरण							
	घरगोठ		पशुपंक्षी		बाली र जग्गा जमिन		अन्य क्षति	
	परिवार	क्षति रकम (रु.)	परिवार	क्षति रकम (रु.)	परिवार	क्षति रकम (रु.)	परिवार	क्षति रकम (रु.)
२	१	९०००						
१	७	४०००						
१	३	४०००						
१	८	४०००						
१	९	४०००						

वडा नं.	विपदको क्षेत्र अनुसार क्षति विवरण							
	घरगोठ		पशुपंक्षी		बाली र जग्गा जमिन		अन्य क्षति	
	परिवार	क्षति रकम (रु.)	परिवार	क्षति रकम (रु.)	परिवार	क्षति रकम (रु.)	परिवार	क्षति रकम (रु.)
२	१	९०००						
जम्मा	२९	३४०००						

श्रोत: संस्थागत सर्वेक्षण, २०७६

७.२.४ भवन मापदण्ड तथा भुकम्प प्रतिरोधी घरको विवरण

यस नगरपालिका भित्र रहेका घरपरिवार मध्ये १७९९ घरपरिवार भवन मापदण्ड अनुसार बनेको घरमा बसोवास गर्ने गरेका छन भने ३६९ घरपरिवार भूकम्प प्रतिरोधी घरमा बस्ने गरेका छन् । यस सम्बन्धी वडागत विवरण देहाय बमोजिम रहेको छ ।

तालिका ९९: भवन मापदण्ड तथा भुकम्प प्रतिरोधी घरको विवरण

वडा नम्बर	बसोबास गरेको घरको मापदण्ड र भूकम्प प्रतिरोधी प्रविधियुक्त घरको विवरण					
	मापदण्ड अनुसार बनेको	मापदण्ड अनुसार नबनेको	जम्मा	भूकम्प प्रतिरोधी भएको	भूकम्प प्रतिरोधी नभएको	जम्मा
१	४२९	६४३	१०७२	४१४	६५८	१०७२
२	७	४४२	४४९	८५	३६४	४४९
३	४१५	३३०	७४५	२७३	४७२	७४५
४	९२	६७४	७६६	३२	७३४	७६६
५	४५	२९७	३४२	४८	२९४	३४२
६	७	५१०	५१७	७	५१०	५१७
७	२८३	५२८	८११	१३४	६७७	८११
८	३४	५६९	६०३	३९	५६४	६०३
९	१५०	८३४	९८४	१३२	८५२	९८४
१०	४	६६३	६६७	२३७	४३०	६६७
११	२	४४८	४५०	२२४	२२६	४५०
जम्मा	१४६८	५९३८	७४०६	१६२५	५७८१	७४०६

श्रोत: घरपरिवार सर्वेक्षण २०७६

परिच्छेद ८: संस्थागत विकास तथा सुशासनको अवस्था

यस परिच्छेदमा नगरपालिकाको संगठनात्मक तथा मानव संशाधनको विद्यमान अवस्था, सेवा सुविधा संचालन र नागरिक संगठन सम्बन्धी विश्लेषण तथा प्रस्तुती गरिएको छ।

नक्शा ८.१: सेवा सुविधा संचालन कार्यालयहरुको वितरण

श्रोत: स्थानीय श्रोत नक्शांकन सर्वेक्षण २०७६

८.१ संगठनात्मक तथा मानव संशाधनको अवस्था

नगरपालिकाको संगठनात्मक अवस्था हेर्दा नगरसभा, नगर कार्यपालिका, विषयगत शाखा, वडा कार्यालय र विषयगत समितिहरु रहेका छन् । यस सम्बन्धी विस्तृत विवरण देहाय बमोजिमको छ ।

तालिका १०० : नगरसभा पदाधिकारीको विवरण

सि.नं.	नम थर	वडा नं.	सम्पर्क नं.
१	प्रमुख श्री मुरारीप्रसाद खतिवडा		९८५२०५१९६६
२	उप-प्रमुख श्री डेगेश्वरी श्रेष्ठ		९७४२०१०८०७
३	वडाध्यक्ष/कार्यपालिका सदस्य, श्री निरञ्जन श्रेष्ठ	१	९८५२०५१५३६
४	कार्यपालिका सदस्य, श्री कुङ्गाङ लामा	१	९८४२१२१५४३
५	वडा सदस्य श्री उद्धिमकुमार राई	१	९८४९८९२७०६
६	वडा सदस्य श्री सुसिला श्रेष्ठ पराजुली	१	९८४२११४०१९
७	वडा सदस्य श्री सिर्जना सङ्कर	१	९८६०९६२७६६
८	वडाध्यक्ष/कार्यपालिका सदस्य श्री ज्ञानवहादुर श्रेष्ठ	२	९८०५३८३३११
९	कार्यपालिका सदस्य, श्री वालकुमारी सोडारी,	२	९८४२३४६५४९
१०	वडा सदस्य श्री योगेन्द्र थापा	२	९८०७०३०९२८
११	वडा सदस्य श्री सङ्कर राई	२	९८१२३८२३५४
१२	वडा सदस्य श्री पवित्रा वि.क.	२	९८०७०२८७८६
	वडाध्यक्ष/कार्यपालिका सदस्य भरत कुमार घिमिरे	३	९८४२४०६३१०
१३	कार्यपालिका सदस्य श्री सुनिता कटुवाल (कार्की)	३	९८४२५५०९००
१४	कार्यपालिका सदस्य श्री ईन्द्रमाया वराईली,	३	९८४२३८८६३४
१५	वडा सदस्य श्री देवराज घिमिरे	३	९८४२२१३७६४
१६	वडा सदस्य श्री नरेन्द्र गुरुङ्ग	३	९८१३३८१२१३
१७	वडाध्यक्ष/कार्यपालिका सदस्य श्री सजित राई	४	९८४२१११९६३
१८	वडा सदस्य श्री खेचरसिं राई	४	९८४२२१४८४४
१९	वडा सदस्य श्री जीतवहादुर गुरुङ्ग	४	९८४२१०७८५३
२०	वडा सदस्य श्री ओतीमाया राई	४	९८४२१२९४३०
२१	वडा सदस्य श्री कोपीला शिवा	४	९८६७८१२३४३
२२	वडाध्यक्ष श्री बमवहादुर घले	५	९८६०६७७३१८

सि.नं.	नम थर	वडा नं.	सम्पर्क नं.
२३	का.वा.वडाध्यक्ष/कार्यपालिका सदस्य श्री श्यामप्रसाद निरौला	५	९८५२०२३८८१
२४	कार्यपालिका सदस्य श्री गोपी घिमिरे	५	९८१९०७१४५२
२५	वडा सदस्य श्री विकास घिमिरे	५	९८०४०११४०९
२६	वडा सदस्य श्री मिना रसाईली	५	९८४२४२७४९२
२७	वडाध्यक्ष/कार्यपालिका सदस्य श्री दयानिधि वराल	६	९८४२३१८३५३
२८	वडा सदस्य श्री दिलवहादुर तामाङ्ग	६	९८१०५२८४२६
२९	वडा सदस्य श्री गणेशकुमार वि.क.	६	९८६३३४८२२९
३०	वडा सदस्य श्री सङ्गिता अधिकारी	६	९८४२५५०७७९
३१	वडा सदस्य श्री शान्ति वि.क.	६	९८०७०६६९२८
३२	वडाध्यक्ष/कार्यपालिका सदस्य श्री मौसम आले मगर	७	९८५२०५७६४८
३३	वडा सदस्य श्री जितवहादुर कार्की	७	९८४२२१४३९५
३४	वडा सदस्य श्री खड्गवहादुर चापागाईं	७	९८६२०२९६२७
३६	वडा सदस्य श्री अनिता श्रेष्ठ	७	९८१२३९४००३
३७	वडा सदस्य श्री सिताकुमारी सार्की	७	९८१९०९२७८५
३८	वडाध्यक्ष/कार्यपालिका सदस्य श्री डम्बरवहादुर कटुवाल	८	९८४२४२७७७२
३९	कार्यपालिका सदस्य, श्री लक्ष्मी राई सुनुवार,	८	९८४२१२८६०१
४०	वडा सदस्य श्री सल्येन नेपाली	८	९८४२३३६०७३
४१	वडा सदस्य श्री भिमकुमारी वि.क.	८	९८४२२७०१७०
४२	वडा सदस्य श्री उर्मीला पाण्डे (गौली)	८	९८४२४४४९५५
४३	वडा सदस्य श्री गजेन्द्र गुरुङ्ग	८	९८४२०६२३०८
४४	वडाध्यक्ष/कार्यपालिका सदस्य श्री टिकाराम कुमाल	९	९८१६३३४३९६
४५	जिल्ला समन्वय समिति सदस्य, श्री लोकेन्द्र तामाङ्ग	९	९८०४०९६१४०
४६	वडा सदस्य श्री प्रकाश श्रेष्ठ	९	९८४२१०८१७८
४७	वडा सदस्य श्री अमृता वि.क.	९	९८६२१३८०९४
४८	वडा सदस्य श्री ईन्दिरा कुमाल	९	९८६२०२९२८५
४९	वडाध्यक्ष/कार्यपालिका सदस्य श्री केशवराज सिं थापा	१०	९८४२११०४६८
५०	कार्यपालिका सदस्य श्री चन्द्रकला तामाङ्ग	१०	९८११३९४३९८

सि.नं.	नम थर	वडा नं.	सम्पर्क नं.
५१	कार्यपालिका सदस्य श्री पदमलाल सार्की (जेष्ठ सदस्य)	१०	९८४२२१३६१०
५२	वडा सदस्य श्री लिलावहादुर गुरुङ्ग	१०	९८११३८६७२२
५३	वडा सदस्य श्री बलराम राई	१०	९८१४३६६८६४
५४	वडा सदस्य श्री सिता वि.क.	१०	९८१८१३२३२९
५५	वडाध्यक्ष/कार्यपालिका सदस्य श्री नगेन्द्र गुरुङ्ग	११	९८२४३९४३४१
५६	वडा सदस्य श्री पासाङ्ग शेर्पा	११	९८००९१३२७१
५७	वडा सदस्य श्री भवानी प्रसाद राई	११	९८१५३०८७२२
५८	वडा सदस्य श्री सम्झना घले	११	९८२४३९४१६४
५९	वडा सदस्य श्री सीता वि.क.	११	९८०७०४७८३७

स्रोतः संस्थागत सर्वेक्षण, २०७६

तालिका १०१२ : नगरपालिकाका कर्मचारीको विवरण

क.सं.	कर्मचारीको नाम, थर	पद	श्रेणी/तह	सेवा/समूह	पदाधिकार रहेको कार्यालय/ठेगना	स्थायी/अस्थायी/करार	सम्पर्क नम्बर
१	श्री कोमलप्रसाद धमला	प्र.प्र.अ.	रा.प.द्वितिय	प्रशासन	खा.न.पा.	स्याथी	९८५२०७६१११
२	श्री दीपकमणि घिमिरे	अधिकृत	अ.आठौ	शिक्षा	शिक्षा शाखा	स्थायी	९८४२०७६४५१
३	श्री लवहाङ राई	अधिकृत	अ.सातौ	प्रशासन	प्रशासन, योजना तथा अनुगमन शाखा	स्थायी	९८४१६१४६५६
४	श्री पदम प्र.भण्डारी	अधिकृत	अ.सातौ	लेखा	अर्थिक प्रशासन शाखा	स्थायी	९८४२०८०१९५
५	श्री उमाशंकर गुप्ता	अधिकृत	अ.सातौ	ईञ्जिनियरिङ्ग	पूर्वाधार विकास तथा वातावरण व्यवस्थापन शाखा	स्थायी	९८४७८५२५६१
६	श्री गृणराज खत्री	अधिकृत	अ.सातौ	लेखा	आन्तरिक लेखा परिक्षण शाखा	स्थायी	
७	श्री दिलिप कुमार श्रेष्ठ	ज.स्वा.अ.	अ.सातौ	स्वास्थ्य	स्वास्थ्य उपशाखा	स्थायी	९८५२०४९३३५
८	श्री सविर बहादुर दर्जी	अधिकृत	अ.सातौ	स्वास्थ्य	स्वास्थ्य उपशाखाा	स्थायी	९८४२०३३९३५
९	श्री दिनेश कट्टेल	अधिकृत	अ.छैठौ	प्रशासन	आर्थिक विकास शाखा	स्थायी	९८५२०५१६८८
१०	श्री खेमराज निरौला	अधिकृत	अ.छैठौ	प्रशासन	सामाजिक विकास शाखा	स्थायी	९८५२०५१७०७
११	श्री टंक बहादुर डाँगी	अधिकृत	अ.छैठौ	प्रशासन	जिन्सी शाखा	स्थायी	९८५२०५८२५०
१२	श्री लाख बहादुर राई	अधिकृत	अ.छैठौ	लाइभष्टक	पशुसेवा उपशाखा	स्थायी	९८४२१०८२८७
१३	श्री मेघराज पोखेल	अधिकृत	अ.छैठौ	भेटेरीनरी	पशुसेवा उपशाखा	स्थायी	९८४२३८९०८९
१४	श्री रमेश विष्ट	अधिकृत	अ.छैठौ	भेटेरीनरी	वडा नं. ३ पशुसेवा	स्थायी	९८६२१८४७७०
१५	श्री सुरज श्रेष्ठ	अधिकृत	अ.छैठौ	इञ्जिनियरिङ	पूर्वाधार विकास तथा वातावरण व्यवस्थापन शाखा	करार	९८५२०५१७८९
१६	श्री अनुप कुमार तामाङ	अधिकृत	अ.छैठौ	विविध	सूचना प्रविधि शाखा	करार	९८४९०८२४६०
१७	श्री मोतिलाल राई	अधिकृत	अ.छैठौ	श्रम तथा रो.	प्रधानपन्त्री रोजगार	करार	९८५२०५८४५८
१८	श्री विजय कु.खड्का	अधिकृत	अ.छैठौ	इञ्जिनियरिङ	पूर्वाधार विकास तथा वातावरण व्यवस्थापन शाखा	करार	९८६२२८०७४९
१९	श्री सरोज कुमार श्रेष्ठ	ले.पा	स.पाचौ	लेखा	आथिक प्रशासन शाखा	स्थायी	९८४२५१६५८४
२०	श्री मनोज कु.चापागाई	स.ई	स.पाचौ	इञ्जिनियरिङ	पूर्वाधार विकास तथा वातावरण व्यवस्थापन शाखा	स्थायी	९८४२०२९९७६
२१	श्री लोकेन्द्र खत्री	ना.सु	स.पाचौ	प्रशासन	प्रशासन उपशाखा	स्थायी	९८६२००३०९६
२२	श्रीबुद्धि ब. घिमिरे	ना.सु	स.पाचौ	प्रशासन	योजना तथा अनुगमन उपशाखा	स्थायी	९८४२०२७५०२
२३	श्री कल्पना खनाल	ना.सु		प्रशासन	सामाजिक विकास शाखा	स्थायी	९८६६४६७३९६
२४	श्री शारदा नेपाल	स.म.वि.ि न	स.पाचौ	विविध	महिला, वालवालिका तथा जेष्ठ नागरिक उपशाखा	स्थायी	९८६२३२७०२६
२५	श्री जानुकला राई	ना.प्रा.स.	स.पाचौ	कृषि	केषि उपशाखा	स्थायी	९८६६७९५४५०
२६	श्री गणेश श्रेष्ठ	ना.सु	स.पाचौ	प्रशासन	वडा सचिव ३ नं. वडा	स्थायी	९८५२०५८२४४

क.सं.	कर्मचारीको नाम, थर	पद	श्रेणी/तह	सेवा/समूह	पदाधिकार रहेको कार्यालय/ठेगना	स्थायी/अस्थायी/करार	सम्पर्क नम्बर
२७	श्री राजकुमार राई	ना.सु	स.पाचौ	प्रशासन	वडा सचिव ४ नं. वडा	स्थायी	९८५२० ५१६९५
२८	श्री चुडामणि खनाल	ना.सु	स.पाचौ	प्रशासन	वडा सचिव ९ नं. वडा	स्थायी	९८५२०५१७६२
२९	श्री राधादेवी कटुवाल	ना.सु	स.पाचौ	प्रशासन	वडा सचिव ८ नं. वडा	स्थायी	९८४२१०७६४४
३०	श्री कमल बहादुर कार्की		स.पाचौ	प्रशासन	वडा सचिव ३ नं. वडा	करार	९८५२०५१७९५
३१	श्री मेनुका श्रेष्ठ	ना.सु	स.पाचौ	प्रशासन	अर्थिक विकास शाखा	करार	९८४२०२९१८०
३२	श्री योगिता निरौला	स.म.वि.ि न	स.चौथो	विविध	वडा सचिव १नं. वडा	स्थायी	९८४२११२३८८
३३	श्री दिनेश तामाङ	स.क.अ	स.चोथौ	विविध	वडा सचिव ६ नं.वडा	स्थायी	९८४२२१३४९२
३४	श्री राजेन्द्र कार्की	खरिदार	स.चौथो	प्रशासन	योजना तथा अनुगमन उपशाखा	स्थायी	९८५२०५१५४४
३५	श्री रविन्द्र राई	अ.स.इ	स.चौथो	इञ्जिनियरिङ	वडा नं ५ अन्तर्गत प्राविधिक	स्थायी	९८४२१०७०१८
३६	श्री सुमन कुमार दाहाल	खरिदार	स.चौथो	प्रशासन	वडा सचिव ५ नं. वडा	स्थायी	९८४२२१३२३८
३७	श्री गेचप लामा	अ.स.इ	स.चोथौ	इञ्जिनियरिङ	वडा नं. ८ अन्तर्गत प्राविधिक	स्थायी	९८६२१२२८२२
३८	श्री मुना राई	अमिन	स.चोथौ	इञ्जिनियरिङ	पूर्वाधार विकास तथा वातावरण व्यवस्थापन शाखा	करार	९८६५४४६७४७
३९	श्री चुडामणि दाहाल	अ.स.इ	स.चोथौ	इञ्जिनियरिङ	वडा नं. १अन्तर्गत प्रविधिक	करार	९८५२०५८७९८
४०	श्री डा.लाख कुमार राई	ना.प्र.स्वा.	स.चोथौ	कृषि	११नं. वडा पशुसेवा का.	स्थायी	९८४५३३१२७७
४१	श्री विष्णु कु.वुढाथोकी	खा.प.स.टे	स.चोथौ	इञ्जिनियरिङ	योजना तथा अनुगमन उपशाखा	स्थायी	९८४२०३००३३
४२	श्री भगवति भेटुवाल	स.क.अ	स.चोथौ	विविध	राजस्व उपशाखा	करार	९८४२५९१४५१
४३	श्री रीता विश्वकर्मा	स.क.अ	स.चोथौ	विविध	राजस्व उपशाखा	करार	९८४२३३५१०३
४४	श्री शुशिला थपलिया	स.क.अ	स.चोथौ	विविध	दर्ता/चलानी इकाई	करार	९८६१८९१००१
४५	श्री जनकी बल्लभ पोखेल	स.क.अ	स.चोथौ	विविध	आर्थिक प्रशासन शाखा	करार	९८४९६८५६४०
४६	श्री रोशन निरौला	स.क.अ	स.चोथौ	विविध	सूचना प्रविधि शाखा	करार	९८४२२१२६६४
४७	श्री रजिता पाठक कुइकेल	स.क.अ	स.चोथौ	विविध	पञ्जिकरण तथा सामाजिक सुरक्षा उपशाखा	करार	९८५२०५१५२४
४८	श्री बासुदेव श्रेष्ठ	खा.प.स.टे	स.चोथौ	इञ्जिनियरिङ	वडा सचिव २ नं. वडा	स्थायी	९८४२४४४९२२
४९	श्री विनोद सोडारी	स.ई	स.पाचौ	इञ्जिनियरिङ	वडा नं. ६ अन्तर्गत प्रविधिक	करार	९८११३७४१५१
५०	श्री मिलिना राई	अ.स.इ	स.चौथो	इञ्जिनियरिङ	वडा नं. ११ अन्तर्गत प्रविधिक	करार	९८६९०५६३६५
५१	श्री नविन गुरुङ	स.ई	स.पाचौ	इञ्जिनियरिङ	वडा नं. ७ अन्तर्गत प्राविधिक	करार	९८४२४७५७५१
५२	श्री बेञ्जना गुरुङ	अ.स.इ	स.चौथो	इञ्जिनियरिङ	वडा नं. ४ अन्तर्गत प्राविधिक	करार	९८४२५१६२८३
५३	श्री इनद्र कुमार राई	अ.स.इ	स.चौथो	इञ्जिनियरिङ	वडा नं. २ र ३ अन्तर्गत प्राविधिक	करार	९८६२०२९३१५

क.सं.	कर्मचारीको नाम, थर	पद	श्रेणी/तह	सेवा/समूह	पदाधिकार रहेको कार्यालय/ठेगना	स्थायी/अस्थायी/करार	सर्म्पक नम्बर
५४	श्री सन्तोष चापागाई	स.क	स.पाचौ	विविध	नगर प्रमुखको स्वकिय सचिव	स्थायी	९८५२०५८१००
५५	श्री बसन्त राई	स.ई	सं.चौथो	इञ्जिनियरिङ	वडा नं.१० अन्तर्गत प्राविधिक	स्थायी	९८४२३८५९६२
५६	श्री सकिला श्रेष्ठ	स.क.अ	स.चौथो	विविध	नगर उपप्रमुखको स्वकिय सचिव	करार	९८१६३८७८८६३
५७	श्री जनक विक्रम कार्की	का.स.	श्रेणीविहिन	प्रशासन	खा.न.पा	स्थायी	९८४२२९९३६५
५८	श्री धन कुमारी राई	का.स.	श्रेणीविहिन	प्रशासन	खा.न.पा	स्थायी	९८४२१२८६००
५९	श्री कविराज गुरुङ	का.स	श्रेणीविहिन	प्रशासन	४ नं. वडा का.स.	स्थायी	९८४२२१३८४०
६०	श्री विनोद दर्लामी	का.स	श्रेणीविहिन	प्रशासन	खान.पा.	करार	९८०७३८४५०५
६१	श्री हुकुमसिं राई	का.स	श्रणीविहिन	प्रशासन	खान.पा.	स्थायी	९८४२१०८१५९
६२	श्री गोविन्द चर्मकार	का.स	श्रेणीविहिन	प्रशासन	वडा नं ११को पशुसेवा कार्यालको का.स.	करार	९८४२५६२८४८
६३	श्री नयन्द्र वहादुर मगर	का.स	श्रेणीविहिन	प्रशासन	खा.न.पा.	स्थायी	९८४२१२६४४२
६४	श्री गोपी माया राई	का.स	श्रेणीविहिन	प्रशासन	खान.पा.	स्थायी	९८४२२१४२५२
६५	श्री नारायण कटुवाल	सा.प	श्रेणीविहिन		दर्ता/चलानी इकाई	करार	
६६	श्री वासुदेव श्रेष्ठ	मिस्त्री		इञ्जिनियरिङ	खा.न.पा	स्थायी	९८४२१०७९६२
६७	श्री भिम वहादुर घिमिरे	मिस्त्री		इञ्जिनियरिङ	खा.न.पा	स्थायी	९८४२१०७९६०
६८	श्री धर्मध्वज विश्वकर्मा	का.स.	श्रे.वि.पाचौ	प्रशासन	खा.न.पा	स्थायी	९८११३९५२४५
६९	श्री खेम प्रसाद काफ्ले	का.स	श्रेणीविहिन	प्रशासन	खा.न.पा	स्थायी	९८४२१२६३०७
७०	श्री दिल ब. राई	का.स.	श्रे.वि.पाचौ	प्रशासन	खा.न.पा	स्थायी	९८६९०१७०१२
७१	श्री जय ब. राई	का.स.	श्रे.वि.पाचौ	प्रशासन	७ नं. वडा का.स.	स्थायी	
७२	श्री रामजी भट्टराई	का.स.	श्रेणीविहिन	प्रशासन	खा.न.पा	करार	९८४२११४११०
७३	श्री सुजना भुजेल	का.स.	श्रेणीविहिन	प्रशासन	खा.न.पा	स्थायी	९८४२३८५९६२
७४	विदुर बराल	का.स.	श्रे.वि.पाचौ	प्रशासन	वडा नं ९ का.स.	कारार	
७५	भुवन मगर	का.स	श्रे.वि	प्रशासन	वडा नं. १का.स.	करार	९८४२२१३३९६
७६	गीता घिमिरे वुढाथोकी	का.स	श्रे.वि	प्रशासन	वडा नं. २ का.स.	करार	
७७	धनराज विश्वकर्मा	का.स.	श्रे.वि.पाचौ	प्रशासन	खा.न.पा	करार	९८४२१०७७६०
७८	निल वहादुर भुजेल	भान्से	श्रेणीविहिन	प्रशासन	खा.न.पा	करार	
७९	झसनाथ खनाल	का.स.	श्रेणीविहिन	प्रशासन	वडा नं.५	करार	
८०	गोपाल श्रेष्ठ	का.स	श्रेणीविहिन	प्रशासन	इलेक्टिसियन तह ३	करार	
८१	नरेन्द्र वहादुर गुरुङ	का.स.	श्रेणीविहिन		वडा न ११का.स	करार	
८२	विर ब. भुजेल	का.स	श्र.वि	प्रशासन	वडा न१० का.स.	करार	
८३	सन्तोष राना मगर	का.स	श्रे.वि	प्रशासन	वडा न६ का.स.	करार	

क.सं.	कर्मचारीको नाम, थर	पद	श्रेणी/तह	सेवा/समूह	पदाधिकार रहेको कार्यालय/ठेगना	स्थायी/अस्थायी/करार	सम्पर्क नम्बर
८४	कविराज गुरुङ	का.स.	श्रे.वि.पाचौ	प्रशासन	खा.न.पा	स्थायी	९८४२२१३८४०
८५	टिकाराम विश्वकर्मा	का.स.	श्रेणीविहिन	प्रशासन	वडा नं. ३ का.स.	स्थायी	९८१०४३५१३३
८६	मन कुमार राई	अपरेटर			खा.न.पा	करार	९८१८१४५७८२
८७	दुर्गा वहादुर श्रेष्ठ	स.अपरेटर	श्रेणीविहिन		खा.न.पा.	करार	९७४२११४७८
८८	मोहन कुमार श्रेष्ठ	ह.स.चा			खा.न.पा	स्थायी	९८५२०५८६२६
८९	यादव प्रसाद घिमिरे	स.चा			खा.न.पा	स्थायी	९८४२२१३९९९
९०	योगेन्द्र घले	स.चा			खान.पा.	करार	९८६२०३३९१३
९१	सुमन ढकाल	हवल्दार		नगर प्रहरी सेवा	खा.न.पा	करार	९८४११५७३५३
९२	निर कुमार घिमिरे	जवान		नगर प्रहरी सेवा	खा.न.पा	करार	9843637517
९३	अनिशा वि.क.	जवान		नगर प्रहरी सेवा	खा.न.पा.	करार	9816376105
९४	दिपक बराल	जवान		नगर प्रहरी सेवा	खा.न.पा	करार	९८१९३०२०८६
९५	सुरेन्द्र विष्ट	का.स.	श्रेणीविहिन	प्रशासन	वडा नं.८ का.स.	स्थायी	९८१९००१०२१
९६	नविन तामाङ	द.चालक			खा.न.पा	करार	

स्रोत: संस्थागत सर्वेक्षण, २०७६

८.२. नगरपालिका, सरकारी कार्यालय तथा निकायहरु

नगरपालिकामा स्वास्थ्य चौकी, प्रहरी चौकी, कृषि, हुलाक तथा पशु सेवा केन्द्र जस्ता सरकारी कार्यालयहरुले सेवा प्रवाह गरिरहेका छन् । यस सम्बन्धी विस्तृत विवरण देहाय बमोजिमको छ ।

तालिका १०२ : नगरपालिका, सरकारी कार्यालय तथा निकायहरु

क्र.स.	सरकारी कार्यालय	नाम	स्थान	वडा नं	जनशक्ति (जना)	कार्यक्षेत्र
१.	स्थानीय तह					
	नगरपालिका					
	वडा कार्यालय					
२	स्वास्थ्य संस्थाहरु					
	अस्पताल					
	प्राथमिक स्वास्थ्य केन्द्र					
	स्वास्थ्य चौकी					
	उप स्वास्थ्य चौकी					
३	कृषि					
४	पशु सेवा					
५	हुलाक					
६	वन					
७	प्रहरी कार्यालय					
	जिल्ला/प्रदेश					

	इलाका					
	इलाका					
	चौकी					
८.	अन्य कार्यालयहरु					
९.	सरकारी स्वामित्वका संस्थान, समिति आदि					

स्रोत: संस्थागत सर्वेक्षण, २०७६

८.३. नगरपालिकाको आय विवरण

खाँदवारी नगरपालिकाकाको आयलाई विभिन्न शिर्षकअनुसार हेर्दा यस वर्षको अनुमानित ८९ करोड ३४ लाख ८६ हजार र वास्तविक ४३ करोड २० लाख ३१ हजार रहेको छ ।

तालिका १०३ : नगरपालिकाको आयसम्बन्धी विवरण

आय शीर्षक	गत वर्ष (रु. हजारमा)		चालु वर्ष (रु हजारमा)
	अनुमानित	वास्तविक	अनुमानित
क. शशर्त अनुदान जम्मा रकम	१५६९३	२९१८	
ख. वित्तिय समानिकरण र लागत सहभागित तर्फको जम्मा रकम	१९९८३	२०७७३	
ग. आन्तरिक आय र अन्य आय मौज्दातको जम्मा रकम	३४०५२२	३४०५२२	
घ. विभिन्न कार्यक्रमहरुको जम्मा रकम	५१७२८८	६७८१८	
जम्मा	८९३४८६	४३२०३१	

स्रोत: संस्थागत सर्वेक्षण, २०७६

८.४ संघ/संस्था सम्बन्धी विवरण

८.४.१ सामुदायिक संस्था विवरण

यस नगरपालिकाका विभिन्न वडाहरुमा २६ सामुदायिक संस्था, ५८ कृषक समुह, २६ वन समुह, १९ सहकारी संस्था, १९ गैसस, ३ गुठी, ५० आमा समुह, १३ नासके, १२२ टोल सुधार समिति र ९ पटा उद्यमी समुह रहेका छन् । यस सम्बन्धी विवरण देहाय अनुसार रहेको छ ।

तालिका १०४ :सामुदयिक संस्था सम्बन्धी विवरण

वडा नम्बर	सामुदायिक संस्थाको संख्या										
	सामुदायिक संस्था	कृषक समूह	वन समूह	सहकारी संस्था	गैसस वा क्लब	परम्परागत समूह (वडघर, गुठी, भेजा)	आमा समूह	नागरिक सचेतना केन्द्र	टोल सुधार समिति/टोल विकास संस्था	उद्यमी समूह	अन्य..
५	१	८	६	०	२		१४	४	१९	०	०
९	९	०	१	६	०		०	०	०	०	०
१०	३	३४	६	२	१	१	२१	१	१९	०	०
८	६	८	४	२	७	१	७	२	२३	०	०
७	५	१	१	०	२		२	२	१६	०	०
२	०	४	२	०	३	१	१	१	१५	९	०
१	०	०	१	९	२		०	१	२५	०	०
४	२	३	१	०	२		२	२	५	०	०
३	०	०	४	०	०		३	०	०	०	०
जम्मा	२६	५८	२६	१९	१९	३	५०	१३	१२२	९	०

स्रोत: संस्थागत सर्वेक्षण, २०७६

८.४.२ आमा समुहको विवरण

यस नगरपालिकाका विभिन्न वडाहरुमा रहेका आमा समुहमा २९१ महिला आवद्ध रहेका छन् । यस्ता समुहबाट कृषि, स्वास्थ्य, शिक्षा र व्यवसायमा लगानी हुने गरेको छ । यी संस्थाहरुको कूल बचत रु. ८५२७०३ र लगानी रु. ८६०४९५ छ । यस सम्बन्धी विवरण देहाय अनुसार रहेको छ ।

तालिका १०५ : आमा समुहसम्बन्धी विवरण

वडा नम्बर	समूह, संस्था संजालको नाम र ठेगाना	समूहमा आवद्ध परिवार तथा सदस्य विवरण							वचत रकम (रु.)	लगानी रकम (रु.)	लगानीको मुख्य क्षेत्र
		सदस्य संख्या			समेटेको परिवार						
		महिला	पुरुष	जम्मा	दलित	जनजाति	अन्य	जम्मा			
१	हिमाली भोटिया महिला विकास समिति समूह ५	२५	०	२५		२५		२५	४०८	४०००	कर्षि स्वास्थ्य शिक्षा र व्यवसाय
५	श्री मकालु महिला विकास समिति समूह १० (माल्टा)	६४	०	६४	१०	२०	३४	६४	२०	२०	कर्षि स्वास्थ्य शिक्षा र व्यवसाय
७	श्री लक्ष्मी मिनिमार्केट महिला विकास समिति समूह ६	३५	०	३५	५	१९	१९	३५	५२५००	५६७००	कर्षि स्वास्थ्य शिक्षा र व्यवसाय
७	जजागरण महिला विकास समिति समूह ५	२७	०	२७	१	११	११	२७	३१६५५५	३१६५५५	कर्षि स्वास्थ्य शिक्षा र व्यवसाय
८	श्री सिंहदेवी महिला विकास समिति समूह ६	३०	०	३०	४	२१	२१	३०	६००००	६००००	कर्षि स्वास्थ्य शिक्षा र व्यवसाय
१	श्री कैलासेश्वर मिहला वकास समितिस समूह ५	३३	०	३३	३	१८	१८	३३	५२८००	५२८००	कर्षि स्वास्थ्य शिक्षा र व्यवसाय
९	श्री जागरुप महिला विकास समिति समूह ६	३३	०	३३	५	५	५	०	१४५२२०	१४५२२०	कर्षि स्वास्थ्य शिक्षा र व्यवसाय
६	श्री सगुन चाल केष समिति समूह ६	४४	०	४४	५	२२	१७	४४	२२५२००	२२५२००	कर्षि स्वास्थ्य शिक्षा र व्यवसाय
जम्मा		**२९१**	**०**	**२९१**	**३३**	**१४१**	**१२५**	**२५८**	**८५२७०३**	**८६०४९५**	

स्रोत: संस्थागत सर्वेक्षण, २०७६

८.४.३ नागरिक सचेतना केन्द्रको विवरण

यस नगरपालिकाका विभिन्न वडाहरुमा ३८ वटा नागरिक सचेतना केन्द्र रहेका छन् । यी नासकेहरुमा कूल १९५७ महिला र १८९८ पुरुष आवद्ध रहेका छन् । यस्ता समुहबाट कृषि र व्यवसायमा लगानी हुने गरेको छ । यी संस्थाहरुको कूल बचत रु. १९८२१९५ र लगानी रु. १७७३३४५ छ । यस सम्बन्धी विवरण **अनुसूची १३** मा रहेको छ ।

अनुसूचीहरु

अनुसुची १: विद्यालयमा अध्ययन गरिरहेका तहगत छात्रछात्राको विवरण

वडा नं	विद्यालयको नाम	विद्यालयको किसिम (सामुदायिक,संस्थागत,मदरसा,गुम्बा)	पूर्व प्राथमिक			आधारभूत (१–८)			माध्यमिक (९–१२)			जम्मा		
			छात्रा	छात्र	जम्मा	छात्रा	छात्र	जम्मा	छात्रा	छात्र	जम्मा	छात्रा	छात्र	जम्मा
११	हिमालय मा वि आङला खाँदवारी	सामुदायिक	७	५	१२	८८	७९	१६७	२७	२६	५३	१२२	११०	२३२
९	मनकामना रत्न मा वि खाँदवारी	सामुदायिक	३०	४६	७६	३८०	३५४	७३४	१६७	१७१	३३८	५७७	५७१	११४८
८	आदर्श माध्यमिक बिध्यामन्दिर, पठाकगाउ खाँदवारी	सामुदायिक	९	५	१४	१०७	९८	२०५	१५२	१३५	२८७	२६८	२३८	५०६
८	आदर्श माध्यमिक बिध्यामन्दिर, पिप्ले खाँदवारी	सामुदायिक	१२	६२	१८	११९	१२९	२४८	१५१	१७७	३२८	२८२	३६८	५९४
९	बागीश्वरी मा.वि ढुंगेधारा खाँदवारी	सामुदायिक	६	१४	२०	११७	१३८	२५५	५१	४२	९३	१७४	१९४	३६८
१	हिमालाय मा.वि. खादबारी, खाँदबारी	सामुदायिक	६	११	१७	१९१	२००	३९१	४१४	१७७	४२४	६११	३८८	८३२
२	जलपा मा.वि. चेवा खाँदवारी	सामुदायिक	१४	२१	३५	११०	१०५	२१५	३९	४४	८३	१६३	१७०	३३३
१	महेन्द्र मा.वि. मानेभंज्यांङ् खाँदवारी	सामुदायिक	१९	२०	३९	१६५	१६९	३३४	११२	१३९	२५१	२९६	३२८	६२४
७	मंगलादेवी मा.वि. तिनपोखरी खाँदबारी	सामुदायिक	८	१७	२५	१११	९५	२०६	७४	४९	१२३	१९३	१६१	३५४
५	सरस्वती मा.वि. माल्टा खाँदबारी	सामुदायिक	१२	१४	२६	९७	८७	१८४	१२	२४	३६	१२१	१२५	२४६
२	भद्रकाली आधारभूत विद्यालय चेवाबेसी खाँदवारी	सामुदायिक	९	८	१७	६४	४६	११०	०	०	०	७३	५४	१२७
१	हिमालय आधारभूत विद्यालय राम्चे खाँदवारी	सामुदायिक	१०	९	१९	७६	७७	१५३	०	०	०	८६	८६	१७२
३	लक्ष्मी आधारभूत विद्यालय गुवावारी खाँदबारी	सामुदायिक	१६	२०	३६	१९१	१५६	३४७	०	०	०	२०७	१७६	३८३

वडा नं	विद्यालयको नाम	विद्यालयको किसिम (सामुदायिक,संस्थागत,मदरसा,गुम्बा)	पूर्व प्राथमिक			आधारभूत (१–८)			माध्यमिक (९–१२)			जम्मा		
			छात्रा	छात्र	जम्मा	छात्रा	छात्र	जम्मा	छात्रा	छात्र	जम्मा	छात्रा	छात्र	जम्मा
११	मंगलादेवी आधारभूत विद्यालय हेलुवाबेसी खाँदवारी ११	सामुदायिक	१२	२०	३२	७०	४८	११८	०	०	०	८२	६८	१५०
४	सिद्धकाली आधारभूत विद्यालय पाङमा खाँदवारी	सामुदायिक	८	२	१०	१४	२८	४२	०	०	०	२२	३०	५२
९	सिंहेश्वरी आधारभूत विद्यालय वोहराटार खाँदवारी	सामुदायिक	४	७	११	४०	३२	७२	०	०	०	४४	३९	८३
१०	अरूण आधारभुत विद्यालय वतासे खादबारी	सामुदायिक	८	८	१६	३९	३०	६९	०	०	०	४७	३८	८५
४	बालबालिका आधारभुत विद्यालय चिप्ले खादबारी	सामुदायिक	१२	५	१२	१८	१६	३४	०	०	०	३०	२१	४६
१०	बालचेतना आधारभुत विद्यालय नागेश्वरी खादबारी	सामुदायिक	८	१५	२३	२५	३२	७५	०	०	०	३३	४७	९८
१	भिरेश्वर आधारभूत विद्यालय खोरण्डे खाँदबारी	सामुदायिक	१२	१५	२७	०	०	०	०	०	०	१२	१५	२७
९	चन्द्रोदय आधारभूत विद्यालय ढुङगेविसौनी, खादबारी	सामुदायिक	५	५	१०	२०	२७	४७	०	०	०	२५	३२	५७
४	देउराली आधारभूत विद्यालय छ्याङ्कुटी,खादबारी	सामुदायिक	४	३	७	१५	१६	३१	०	०	०	१९	१९	३८
६	जालपादेवी आधारभुत योगिडाडा खादबारी	सामुदायिक	६	६	१२	२८	३३	६१	०	०	०	३४	३९	७३
७	जनचाहना आधारभूत विद्यालय बेलडाडा, खादबारी	सामुदायिक	५	५	१०	१५	१३	२८	०	०	०	२०	१८	३८
८	लोकतन्त्र आधारभूत विद्यालय रातमाटे खाँदबारी	सामुदायिक	४	९	१३	१५	१९	३४	०	०	०	१९	२८	४७
५	मंगलादेवी आधारभूत विदेयालय माल्टा खादबारी	सामुदायिक	०	०	०	८	७	१५	०	०	०	८	७	१५

वडा नं	विद्यालयको नाम	विद्यालयको किसिम (सामुदायिक,संस्थागत,मदरसा,गुम्बा)	पूर्व प्राथमिक			आधारभूत (१–८)			माध्यमिक (९–१२)			जम्मा		
			छात्रा	छात्र	जम्मा	छात्रा	छात्र	जम्मा	छात्रा	छात्र	जम्मा	छात्रा	छात्र	जम्मा
४	मंगलादेवी आधारभुत विद्यालय गैरीपाङमा, खादबारी	सामुदायिक	१४	१४	२८	२८	२००	४८	०	०	०	४२	२१४	७६
४	पद्मकन्या आधारभूत विद्यालय डाँडापाङमा खादबारी	सामुदायिक	०	०	०	१२	७	१९	०	०	०	१२	७	१९
१०	सगरमाथा आधारभुत विद्यालय चापावोटे खादबारी	सामुदायिक	०	०	०	६	६	१२	०	०	०	६	६	१२
१०	सरस्वती आधारभुत विद्यालय हेलुवा खादबारी -१० संखुवासभा	सामुदायिक	०	०	०	०	०	०	०	०	०	०	०	०
६	पन्चकन्या आधारभूत विद्यालय पातालबारी खादबारी	सामुदायिक	०	०	०	०	०	०	०	०	०	०	०	०
६	सरस्वती आधारभूत विद्यालय थालडाँडा खादबारी -६ संखुवासभा	सामुदायिक	४	७	११	२६	२३	६०	०	०	०	३०	३०	७१
६	शान्ति आधारभूत विद्यालय मयम, खादबारी	सामुदायिक	२	३	५	७	८	१५	०	०	०	९	११	२०
५	शिद्धदेवी आधारभूत विद्यालय माल्टा खादबारी	सामुदायिक	९	८	१७	२६	३०	६५	०	०	०	३५	३८	८२
४	शिशुकल्याण आधारभूत विद्यालय धन्चेढुंगा , खाँदबारी	सामुदायिक	४	०	४	६	३	५	०	०	०	१०	३	९
८	सित्तला आधारभूत विद्यालय अर्चले खाँदबारी	सामुदायिक	८	८	१६	१९	२७	४६	०	०	०	२७	३५	६२
७	अरुण भ्याल्ली अंग्रेजी मा वि खाँदबारी	संस्थागत	६८	१२२	१९०	१६५	२५४	४१९	१०	१०	२०	२४३	३८६	६२९
४	अरुणभ्यु अङग्रेजी बोर्डिंग स्कुल खाँदबारी	संस्थागत	२८	२८	५६	२९	४५	७४	०	०	०	५७	७३	१३०
१	बरूण अंग्रेजी सेकेण्डरी स्कुल खाँदबारी	संस्थागत	०	०	०	०	०	०	०	०	०	०	०	०

वडा नं	विद्यालयको नाम	विद्यालयको किसिम (सामुदायिक,संस्थागत,मदरसा,गुम्बा)	पूर्व प्राथमिक			आधारभूत (१–८)			माध्यमिक (९–१२)			जम्मा		
			छात्रा	छात्र	जम्मा	छात्रा	छात्र	जम्मा	छात्रा	छात्र	जम्मा	छात्रा	छात्र	जम्मा
१	ग्लोस अङ्ग्रेजी बोर्डिंग स्कुल खाँदबारी	संस्थागत	१५	२७	४२	२०	४१	६१	०	०	०	३५	६८	१०३
९	गोल्डेन स्टार अंग्रेजी बोर्डिंग स्कुल खाँदबारी ९ तुम्लिङटार	संस्थागत	७१	११८	१८९	१४७	१४७	२९४	६	९	१५	२२४	२७४	४९८
४	कुनिना अङ्ग्रेजी बोर्डिंग स्कुल खाँदबारी	संस्थागत	६३	७९	१४२	१७१	१६५	३३६	९	७	१६	२४३	२५१	४९४
१	लिभिंग स्टोन अङ्ग्रेजी बोर्डिंग स्कुल खाँदबारी	संस्थागत	३२	५१	२४	४९	४८	९७	०	०	०	८१	९९	१२१
३	मकालु अङ्ग्रेजी आ वि खाँदबारी	संस्थागत	५३	५७	११०	७७	१३२	२०९	०	०	०	१३०	१८९	३१९
१	मदरल्याण्ड अङ्ग्रेजी बोर्डिंग स्कुल खाँदबारी	संस्थागत	५४	६४	११८	६८	१०३	१५३	०	०	०	१२२	१६७	२७१
३	माउन्टस्टार अङ्ग्रेजी बोर्डिंग स्कुल खाँदबारी	संस्थागत	५४	५५	१०९	३९	४५	८४	०	०	०	९३	१००	१९३
३	प्रभात अङ्ग्रेजी बोर्डिंग स्कुल खाँदबारी	संस्थागत	१७	२८	४५	१९१	२९	४८	०	०	०	२०८	५७	९३
१	समता स्कुल खाँदबारी	संस्थागत	७५	९५	१७०	१८	३२	५०	०	०	०	९३	१२७	२२०
२	शिवकल्याण अङ्ग्रेजी बोर्डिंग स्कुल खाँदबारी	संस्थागत	८	२०	२८	७६	१५	२२	०	०	०	८४	३५	५०
१०	सित्तलपाटी अङ्ग्रेजी बोर्डिंग स्कुल खाँदबारी	संस्थागत	०	०	०	०	०	०	०	०	०	०	०	०
१	सनसाइन अंग्रेजी सेकेण्डरी बोर्डिंग स्कुल खाँदबारी	संस्थागत	६८	९५	१६३	१७४	२४७	४२१	१०	३१	४१	२५२	३७३	६२५
१	सुर्य अंग्रेजी आवासिय मा वि खाँदबारी	संस्थागत	११३	१०४	२१७	२३९	२४२	४८१	१७	२१	३८	३६९	३६७	७३६
६	बिद्योदय मा.वि. पाङ्ठा खाँदवारी	सामुदायिक	०	०	०	०	०	०	०	०	०	०	०	०
४	कालिका मा.वि. सेकाहा खाँदवारी	सामुदायिक	०	०	०	०	०	०	०	०	०	०	०	०
	जम्मा		१००६	१३३५	२२२१	३७१६	३८८३	७१९४	१२५१	१०६२	२१४६	५९७३	६२८०	११५६१

अनुसुची २: शिक्षकसम्बन्धी विवरण

वडा नं	विद्यालयको नाम	किसिम (सामुदायिक, संस्थागत, मदरसा, गुम्बा)	स्वीकृत दरबन्दी संख्या	कार्यरत शिक्षक संख्या		महिला शिक्षक संख्या		विषयगत शिक्षक संख्या		
				शिक्षक	शिक्षिका	आधारभूत	माध्यामिक	गणित	विज्ञान	अंग्रेजी
१	हिमालय मा वि खाँदवारी	सामुदायिक	0	0	0	0	0	0	0	0
२	जालपा मा वि चेवा	सामुदायिक	6	0	0	11	2	0	0	0
११	हिमालय मा वि आंला	सामुदायिक	13	0	0	3	5	0	0	0
१०	जनता मा वि चन्दनपुर	सामुदायिक	0	0	0	0	0	0	0	0
३	महेन्द्र मा वि मानेभञ्याङ	सामुदायिक	20	0	0	14	7	0	0	0
९	मनकामना बालविकास केन्द्र कात्तिके	सामुदायिक	0	0	0	0	0	0	0	0
७	मंगलादेवी आ वि गैरीपाङ्मा	सामुदायिक	7	0	0	11	0	0	0	0
८	आदर्श मा वि पिप्ले	सामुदायिक	0	0	0	0	0	0	0	0
५	सरस्वती मा वि माल्टा	सामुदायिक	10	0	0	9	3	0	0	0
९	वागीश्वरी मा वि ढुङ्गेधारा	सामुदायिक	0	0	0	0	0	0	0	0
१	हिमालय मा वि खाँदवारी	सामुदायिक	24	0	0	13	12	0	0	0
८	आदर्श विद्यामन्दिर पाठकगाउ	सामुदायिक	0	0	0	0	0	0	0	0
२	भद्रकाली आ वि चेवावेसी	सामुदायिक	0	0	0	0	0	0	0	0
११	मंगलादेवी आ वि गैरीपाङ्मा	सामुदायिक	0	0	0	0	0	0	0	0
४	सिद्धकाली आ वि पाङमा	सामुदायिक	0	0	0	0	0	0	0	0
१	हिमालय आ वि राम्चे	सामुदायिक	0	0	0	0	0	0	0	0
९	सिंहेश्वरी आ वि वोहराटार	सामुदायिक	5	0	0	6	0	0	0	0

वडा नं	विद्यालयको नाम	किसिम (सामुदायिक, संस्थागत, मदरसा, गुम्बा)	स्वीकृत दरबन्दी संख्या	कार्यरत शिक्षक संख्या		महिला शिक्षक संख्या		विषयगत शिक्षक संख्या		
				शिक्षक	शिक्षिका	आधारभूत	माध्यामिक	गणित	विज्ञान	अंग्रेजी
९	सिंहेश्वरी आ वि वोहराटार	सामुदायिक	5	0	0	6	0	0	0	0
३	लक्ष्मि आ वि गुवावारी	सामुदायिक	6	0	0	10	0	0	0	0
			96	0	0	83	29	0	0	0

अनुसूची १०: वस्तुस्थिति विववरण तथ्याङ्क संकलन फारमहरु

अनुसुची १० क) मोबाईलबाट घरधुरी सर्वेक्षणमा प्रयोग हुने प्रश्नावली

गाउँ तथा नगर वस्तुगत विवरण तयारी कार्यविधि २०७४ मा आधारित भई गाउँपालिका तथा नगरपालिकाहरूले आफ्नो कार्यक्षेत्र भित्रको गाउँ तथा नगर वस्तुगत विवरण)Profile) तयार तथा अद्यावधी गर्नको लागि घरधुरी सर्वेक्षण गर्न तयार गरिएको घरधुरी सर्वेक्षण प्रश्नावली २०७४ । तपाईले दिनु भएको जानकारी सूचनाको हक अन्तर्गत गोप्य राखिने छ ।

१तथ्यांक व्यवस्थापन .

१सर्वेक्षण कोडः .१.

१सर्वेक्षण गरिएको मितिः .२.

१सर्वेक्षण गर्नेको नाम .३.

२परिचय .

२ .प्रदेश नं .१.

२ .२ प्रदेश नं.३ का जिल्लाहरू

२ (काभ्रेपलाञ्चोक) ३ स्थानीय तह.

२ .वडा नं .४.

२वस्तीको नाम .५.

२१ घरको क्रम सख्या .५.

२ वस्तीको .६.CODE

२ (घर छेउको बाटोको नाम) मार्गको नाम .७.

२(परिवार संख्या) जम्मा परिवार संख्या .८.

२सडकको प्रकार /घर पुग्ने बाटो .१.८.

२(जियोकोड) घरको अवस्थिति .९.

Get Current Location

Latitude (x.y°)

Longitude (x.y°)

Altitude

Accuracy

२उत्तरदाताको नामः .१०.

२११ घरमुलीको नामः .

२१.११. Responder को लिंग के हो ?

○ Male ○ Female ○ Others

२ १२. Responder घरमुलीको के नाता पर्ने हो ?

२ १३. Responder को संम्पर्क नं कति हो ?

२ .१४.Email ID:

२ तपाईको परिवारको यहाको बसोवास कस्तो हो .१.१४.?

तपाईको परिवार विगत पाँच बर्षमा बसाई सरेर आएको हो ?

????

२ यदि हो भन बसाई सराई दर्ता गर्नु भएको छ .१.१.१४.?

बसाई सर्नुको कारण के हो ?

३पारिवारिक बिवरण .

परिवार सदस्यकाे विवरण (परिवारमुलीबाट सुरू गर्ने र ज्येष्ठ सदस्यअनुसार क्रम मिलाएर उल्लेख गर्ने)

-

नाम

थर

लिंग

Male Female Others

घरमुलीकाे के पर्ने ?

उमेर ?

जातिगत समूह ? ??? ??? ???

बाेल्ने भाषा

धर्म

शैक्षिक याेग्यता

पेशा

तपाईको विषेश सीप के छ ?

बैवाहिक स्थिति

विवाह दर्ता भएको छ ?

परिवार नियोजनको साधन प्रयोग गर्नु हुन्छ ?

बसाेबासकाे अवस्था

अपांगता स्थिति

स्वास्थ्य स्थिति

बिगत ३ वर्षमा तपाईकाे घरकाे कुनै सदस्यले निम्न मध्ये कुनै तालिम लिएकाे छ ?

तालिमको अबधि ?

सामाजिक सुरक्षा भत्ताको अवस्था ? ? ??? ?? ???

+

३ १ तपाईकाे परिवारमा गत १ वर्ष भित्र कसैकाे मृत्यु भएकाे छ.?

३मृत्यु हुनेकाे विवरण .१.१.

-

मृत्यु हुनेकाे नाम

लिंग

◉ Male ○ Female ○ Others

मृत्यहुनेकाे उमेर कति थियाे ? (वर्षमा लेख्नुहाेस(

मृत्युकाे कारण के थियाे ?

☐ महामारी

☐ सर्ने राेग टिबी), जण्डिस, आदी(

☐ HIV/AIDS

☐ नसर्ने राेग रक्तचाप), दम, मधुमेह, क्यान्सर आदि(

☐ दुर्घट्ना

☐ अन्य

+

४बिमा सम्बन्धी जानकारी .

४ तपाईकाे परिवारकाे कुनै सदस्यकाे बिमा गरेकाे छ कि छैन .१.?

☐ जीवन बिमा गरेकाे छ ।

☐ स्वास्थ्य बिमा गरेकाे छ ।

☐ अन्य बिमा गरेकाे छ ।

☐ कुनै पनि गरेकाे छैन ।

४ यदि छ भने कति जनाकाे गरेकाे छ .१.१.?

४ स्वस्थ्य विमा गरेको भए कति जनाकाे गरेकाे छ .१.१.१.?

४ यदि छ भने कुन संस्थामा गरेको हो .२.१.१.?

५ तपाईको घरमा कस्तो नून प्रयोग गर्नु हुन्छ .?

५ तपाईको घरबाट हिडेर नजिकको बजार पुग्न कति समय लाग्छ .१.१.?

५ घरमा विरामी परेमा सबैभन्दा पहिले कहाँ जानु हुन्छ .२.१.?

५ तपाईको घरबाट अस्पताल पुग्न कति समय लाग्छ .३.१.?

५ कोही काम गर्न बसेको छ (बालबालिका) तपाईको घरमा १६ बर्ष मुनिको .४.१.?

५लिब्ग .१.४.१. के हो ?

○ Female ○ Male

५(महिनामा) उमेर बर्ष .२.४.१.

५ कहिले देखि बसेको हो .३.४.१.? (महिनामा(

५ उनले के काम गर्छ .४.४.१.?

५५ उनलाई विद्यालय पढाउने गरेको छ कि छैन .४.१.

६ सेवा सुविधाहरूकाे .विवरण

६ तपाईकाे घरकाे खानेपानीकाे मुख्य श्राेत के हाे .१.?

६ तपाईकाे घरमा खाना पकाउन प्रयाेग गर्ने मुख्य इन्धन केहाे .२.?

६ तपाईकाे घरमा प्रयाेग हुने बत्तिकाे श्राेत के हाे .३.?

६ ४ तपाईकाे परिवारले प्रयाेग गर्ने शाैचालय कस्ताे छ.? ? ??? ?? ???

७तपाईकाे . घरमा के के सामग्री छन्

- ☐ रेडियाे
- ☐ टेलिभिजन
- ☐ टेलिफाेन, माेबाईल फाेन
- ☐ कम्प्यूटर
- ☐ ईन्टरनेट
- ☐ माेटरसाईकल
- ☐ माेटर, कार
- ☐ रेफ्रिजरेटर
- ☐ बस, ट्रक अादी
- ☐ कुनै पनि छैन

८ तपाईकाे परिवारले कृषि कार्यकाे लागि जग्गा उपभाेग गरेकाे छ कि .छैन ?

८परिवारले जग्गा उपभाेग गरेकाे भए विवरण लिने । .१.

८ जग्गा उपभाेग गर्नु भएकाे भए अाफ्नाे परिवारकाे नाममा कति जग्गा छ .१.१.? (राेपनी या कठ्ठामा भन्नुहाेस। (

८ अाफ्नाे बाहेक अरूकाे जग्गा पनि कमाउनु भएकाे भए कति छ .२.१.? (राेपनी वा कठ्ठामा भन्नुहाेस । (

८ अन्य स्वामित्वकाे जग्गा पनि कमाउनु भएकाे भए कति छ .३.१.? (राेपनी वा कठ्ठामा भन्नुहाेस। (

८ .४.१.ंपाईको परिवारले उपभोग गर्ने जमिन मध्ये खेत कति छ ?(राेपनीमा भन्नुहाेस(

८ तपाईको परिवारले उपभोग गर्ने जमिन मध्ये बारी कति छ .५.१.? (राेपनीमा भन्नुहाेस(

८ तपाईको खेतमा सिंचाई सुविधा छ कि छैन .६.१.?

८ तपाईको खेत मध्य १२ महिने सिंचाई कति रोपनीमा छ .७.१.? (राेपनीमा भन्नुहाेस(

८ खेती नगरि बाझो रहेको जमिन कति छ .८.१.?(राेपनीमा वा कठ्ठा वा हेक्टर वा व(भन्नुहाेस.मि.

९अन्नबाली उत्पादन बिवरण .

-

अन्नबालीकाे बिवरणा

अन्नबाली उत्पादन (क्विन्टलमा)

अन्न खेति गरिएकाे क्षेत्रफल लेख्नुहाेस ।

बिक्रि परिमाण (क्विन्टलमा)

कति किन्नु हुन्छ (क्विन्टलमा)

-

अन्नबालीकाे बिवरणा

अन्नबाली उत्पादन (क्विन्टलमा)

अन्न खेति गरिएकाे क्षेत्रफल लेख्नुहाेस ।

बिक्रि परिमाण (क्विन्टलमा)

कति किन्नु हुन्छ (क्विन्टलमा)

+

१०दालबाली उत्पा .दन बिवरण

-

दलहनबालीकाे सूची

दाल उत्पादन (क्विन्टलमा)

दाल खेती गरिएकाे क्षेत्रफल

दाल बिक्रि परमाण (क्विन्टलमा)

+

११तेलहन उत्पादन बिवरण .

-

तेलहन बालीकाे सूची

तेलहन उत्पादन (क्विन्टलमा)

तेल खेती गरिएकाे क्षेत्रफल

तेल बिक्रि परमाण (क्विन्टलमा)

+

१२तरकारी उत्पादन बिवरण .

-

तरकारीबालीकाे सूची

तरकारी उत्पादन (क्विन्टलमा)

तरकारी उत्पादन क्षेत्रफल (कठ्ठा वा राेपनीमा)

तरकारी बिक्रि परमाण (क्विन्टलमा)

+

१३नगदेबाली उत्पादन बिवरण .

-

नगदेबालीकाे सूची

नगदेबाली उत्पादन (क्विन्टलमा)

नगदेबाली उत्पादन क्षेत्रफल (कठ्ठा वा राेपनीमा)

नगदेबाली बिक्रि परमाण (क्विन्टलमा)

+

१४फलफुल उत्पादन बिवरण .

-

फलफुल खेतीकाे सूची

फलफुल उत्पादन (क्विन्टलमा)

फलफुल उत्पादन क्षेत्रफल (कठ्ठा वा राेपनीमा)

फलफुल खेती गरिएकाे क्षेत्रकाे इकाई

फलफुल बिक्रि परमाण (क्विन्टलमा)

+

१५ परिवारले कुनै चाैपाया तथा पशुपंक्षी पालेकाे छ .?

१५दुधजन्य चाैपायकाे बिवरण ..१.

-

दुधजन्य चाैपायाकाे सूची

पशुकाे संख्या

दैनिक दुध उत्पादन (लिटरमा)

दुध बिक्रिबाट हुने वार्षिक आम्दानी रू हज)ारमा(

+

१५मासु तथा अन्य प्रयाेजनकाे लागि पालिने चाैपायकाे बिवरण ..२.

-

मासु तथा अन्य प्रयाेजनकाे लागि पालिने चाैपायकाे सूची

मासुजन्य पशुकाे संख्या

मासु बिक्रि (केजीमा)

उन (.जि.के)

मासु, उन, छाला, हड्डी बिक्रिबाट वार्षिक आम्दानी (रू हजारमा)

+

१५पंक्षी उत्पादन बिवरण .३.

-

पंक्षीहरूकाे सूची

पंक्षीकाे संख्या

वार्षिकरूपमा अण्डा उत्पादन (गाेटामा)

वार्षिक रूमा पंक्षीकाे मासु बिक्री (केजीमा)

मासु र अणडा बिक्रबाट हुने वार्षिक आम्दानी (रू हजारमा)

+

१६माछा ., माैरी र रेशमपालन सम्बन्धी बिवरण

१६माछा पालन सम्बन्धी बिवरण .१.

१६ तपाईकाे घरमा माछा पालन गर्नु भएकाे छ .१.१.?

१६ यदि माछापालन गर्नु भएकाे भए कतिवटा पाेखरी छन् .१.१.१.?

१६ जम्मा पाेखरीकाे क्षेत्रफल कति छ .२.१.१.?

१६(केजीमा) वार्षिक माछा उत्पादन .३.१.१.

१६माैरीपालन सम्बन्धी बिवरण .२.

१६ घरमा माैरीपालन गर्नु भएकाे छ .१.२.?

१६ यदि माैरी पाल्नु भएकाे भए कति घार छन् .२.१.२.?

१६ वार्षिक रूपमा मह कति केजी उत्पादन गर्नु हुन्छ .३.१.२.?

१६रेसम खेती सम्बन्धी बिवरण .३.

१६ .१.३.तपाईकाे घरमा रेसम खेती गर्नु भएकाे छ ?

१६ रेसम खेती गर्नु भएकाे भए कति काेयाे छन् .१.१.३.?

१६ वार्षिक रूपमा रेसम कति उत्पादन गर्नु हुन्छ .२.१.३.?

१७अार्थिक क्षेत्रकाे जानकारी .

१७ परिवारकाे कुनै सदस्यकाे बैंक तथा वित्तीय संस्थामा खाता छ .१.?

१७ तपाईको परिवारका सदस्यकाे बैंक तथा वित्तीय संस्थामा खाता छ भने कहाँ छ .१.१.१.?

१७ तपाईकाे परिवारकाे सरदर वार्षिक अाम्दानी कति छ .१.१.? (रू हजारमा उल्लेख गर्नुहाेस(

अन्नवालिबाट आम्दानी कति हुन्छ ?

फलफुलबाट आम्दानी कति हुन्छ ?

पशुपन्छी पालनबाट आम्दानी कति हुन्छ ?

तरकारीबाट आम्दानी कति हुन्छ ?

जडिवुटीबाट आम्दानी कति हुन्छ ?

श्रमबाट आम्दानी कति हुन्छ ?

व्यापारबाट आम्दानी कति हुन्छ ?

वैदेशिकबाट आम्दानी कति हुन्छ ?

जागिरबाट आम्दानी कति हुन्छ ?

अन्यबाट आम्दानी कति हुन्छ ?

१७ तपाईकाे परिवारकाे सरदर वार्षिक खर्च कति छ .२.१.? (रू हजारमा उल्लेख गर्नुहाेस(

खानामा खर्च कति हुन्छ ?

लत्ता कपडामा खर्च कति हुन्छ ?

शिक्षामा खर्च कति हुन्छ ?

स्वास्थ्यमा खर्च कति हुन्छ ?

चाडपवमा खर्च कति हुन्छ ?

कृषि कायमा खर्च कति हुन्छ ?

ईन्धनमा कत्ति खर्च हुन्छ ?

मोबाई वा ईन्टरनेटमा कति खर्च हुन्छ ?

अन्यमा खर्च कति हुन्छ ?

१७ तपाईको परिवारले गत १ बर्षमा ऋण लिएको छ कि छैन .२.?

१८ परिवारकाे उत्पादन वा कमाइले तपाईकाे परिवारलाई कति महिना खान पुग्छ .?

२०घर सम्बन्धी बिवरण .

२० तपाईकाे कति वटा घर छन् .२.?

२० तपाईकाे घरमा जम्मा कति वटा काेठा छन् .३.?

२० तपाई बसेकाे घरकाे स्वामित्व कस्ताे हाे .६.?

२० तपाई बस्ने घरकाे छानाकाे प्रकार कस्ताे हाे .७.?

२० तपाई बसेकाे घरकाे जग कस्ताे हाे .८.?

२० घरको गाह्रो कस्तो छ .१.८.?

२० तपाई बसेकाे घर भवन मापदण्ड अनुसार बनेकाे छ .९.?

२० यदि छ भने नक्शा पास गर्नु भएको छ .१.९.?

२० तपाई र तपाईकाे परिवार बसेकाे घर भूकम्प प्रतिराेधी हाे कि हाेइन .१०.?

२०११ त.पाईको घर २०७२ को भुकम्पबाट क्षति भएको हो ?

२० १ यदि हो भने अनुदान पाउनु भयो.११.?

२० २ यदि पाउनु भएको भए कति किस्ता पाउनु भयो.११.?

२० ३ यदि अनुदान पाउनु भएको भए तपाईको घर बनाउनु भयो त.११.?

SUBMIT

अनुसूची १० ख: संस्थागत तथ्याङ्क संकलन/सर्वेक्षण फाराम

खण्ड १: जनसंख्या विवरण

१.१ परिचय

१.१.१ प्रदेशको नाम (नं.) : कोड :

१.१.२ जिल्लाको नाम : कोड :

१.१.३ स्थानीय तहको नाम : कोड :

१.१.४ गाउँ/नगर केन्द्रको जियोकोड :

१.२ व्यक्तिगत घटना विवरण (प्रत्येक बर्षको चैत्र मसान्तसम्म दर्ता भएका विवरण अनुसार)

वडा नम्बर	जन्म	मृत्यु	विवाह	सम्बन्ध विच्छेद (जोडी)	बसाइँसराइ	
					आएको	गएको
१						
२						
३						
४						
५						
६						
७						
८						
९						
जम्मा						

१.३ सामाजिक सुरक्षा कार्यक्रम विवरण (गत आ.व.को १ बर्षको विवरण लिने) रकम रु.हजारमा

वडा नम्बर	ज्येष्ठ नागरिक			एकल महिला		पूर्ण अपाङ्ग			आंशिक अपाङ्ग			बाल सुरक्षा अनुदान			दलित वर्ग		
	म	पु	रकम	म	रकम	म	पु	रकम	म	पु	रकम	म	पु	रकम	म	पु	रकम
१																	
२																	
३																	
४																	
५																	
६																	
७																	
८																	
९																	
जम्मा																	

खण्ड ख: आर्थिक विकास स्थिति विवरण

२.१ प्राविधिक, सीपयुक्त तथा विशेष दक्षता भएका मानव संसाधनको विवरण (संक्षिप्त विवरण)

वडा नम्बर	विषय क्षेत्र अनुसार प्राविधिक मानव संसाधन																
	कृषि र पशु		इन्जिनियरिङ्ग		वन		मेडिसिन		खाद्य प्रशोधन		वकिल		पत्रकार		अन्य		जम्मा
	म	पु	म	पु	म	पु	म	पु	म	पु	म	पु	म	पु	म	पु	
१																	
२																	
३																	
४																	
५																	
६																	
७																	
८																	
९																	
जम्मा																	

२.२ सार्वजनिक पोखरी तथा माछापालन

पोखरी रहेको स्थान	वडा नम्बर	पोखरी क्षेत्रफल (विघा वा रोपनी)	बार्षिक माछा उत्पादन (के.जी.)	स्वामित्व (कोसँग)	बार्षिक आम्दानी (रु.)	गाउँ/नगरपालिकामा बार्षिक शुल्क (रु.)
जम्मा						

२.३ सिंचाई सुविधाको उपलब्धता

सिंचाई सुविधा वा आयोजनाको नाम	वडा नम्बर	सिंचाईको किसिम (सतह (कुलो/नहर), लिफ्टिङ्ग, बाँध, ट्युवेल/ बोरिङ्ग, पोखरी वा अन्य)	सिंचाईको माध्यम (कुलो नहर, पाइप आदि)	स्रोतको विवरण		सिंचाईको उपलब्धता (बर्षैभरि वा मौसमी)	सिंचित क्षेत्र (हेक्टर)	लाभान्वित घरधुरी
				इकाई (कि.मि, क्षेत्रफल)	परिमाण			
जम्मा								

२.४ आधुनिक पशुपालन (फार्म) सम्बन्धी विवरण

पशुपालन फर्म (गाई, भैसी, बाखा, बंगुर र कुखुरा) को नाम	वडा नम्बर	फर्म रहेको ठेगाना (स्थान)	वार्षिक उत्पादन			प्रोपाईटरको नाम	रोजगारी संख्या	
			उत्पादित वस्तु	इकाई	परिमाण		महिला	पुरुष
जम्मा								

२.५ कृषि तथा पशुसेवासँग सम्बन्धित मानव संसाधन (संख्या)

वडा नम्बर	व्यावसायिक/अगुवा कृषक	सक्रिय ग्रामीण कृषी कार्यकर्ता (जेटीए)	सक्रिय ग्रामीण पशुस्वास्थ्य कार्यकर्ता	व्यावसायिक नर्सरी संचालक
१				
२				
३				
४				
५				
६				
७				
८				
९				
जम्मा				

२.६ कृषि तथा पशु सेवासँग सम्बन्धित सामुदायिक संस्था तथा समूहको विवरण (संख्या)

वडा नम्बर	कृषक समूह			पशुपालन समूह			व्यावसायिक कृषि फर्म			कृषि सहकारी			एग्रोभेट तथा विउ विजन केन्द्र	कोल्ड स्टोर तथा रष्टिक स्टोर	जैविक वा कम्पोष्ट मल उत्पादन केन्द्र
	समूह	सदस्य		समूह	सदस्य		फर्म	सदस्य		सहकारी	सदस्य				
	संख्या	म	पु	संख्या	म	पु	संख्या	म	पु	संख्या	म	पु	संख्या	संख्या	संख्या
१															
२															
३															
४															
५															
६															
७															
८															
९															
जम्मा															

२.७ घट्ट, मिल तथा संकलन तथा प्रसोधन सम्बन्धी विवरण

वडा नम्बर	पानी घट्ट संख्या		चिस्यान केन्द्र	कुटानी, पिसानी र पेलानी (मिल) संख्या			संकलन तथा प्रसोधन केन्द्र			विक्री केन्द्र वा कोसेली घर
	परम्परागत	सुधारिएको		पानी मिल	डिजेल मिल	विद्युत मिल	कृषि	जडिबुटी	उद्योग	
१										
२										
३										
४										
५										
६										
७										
८										
९										
जम्मा										

२.८ उत्पादन तथा सेवामूलक उद्योग सम्बन्धी विवरण (उद्योग तथा पर्यटन)

उद्योगको नाम तथा ठेगाना	वडा नम्बर	उद्योगको स्वामित्व (सरकारी, पब्लिक निजी, सहकारी)	उद्योगको प्रकार (लघु, घरेलु, साना, मझौला तथा ठूला आदी)	प्रत्यक्ष रोजगारी जना			उत्पादन हुने वस्तु र सेवाको नाम	उत्पादित वस्तु र सेवा बाट भएको बार्षिक आम्दानी (रु हजारमा)
				महिला	पुरुष	जम्मा		
ठूला								
मध्यम								
साना								
घरेलु								
लघु								
जम्मा								

२.९ व्यापार तथा व्यवसाय सम्बन्धी विवरण (किराना, मासु, तरकारी, फलफुल आदि)

व्यापार तथा व्यवसाय संचालक तथा कम्पनीको नाम	वडा नम्बर	व्यापार र व्यवसायको किसिम (★कोड प्रयोग गर्ने)	पसलको प्रकार	व्यापार व्यवसायको स्वामित्व (एकल, साझेदारी र सहकारी)	वार्षिक कारोवार (रु. हजारमा)

★व्यापार र व्यवसायको किसिम कोडः *१. किराना वा व्यापरिक वस्तु, २. मासु विक्री केन्द्र, ३. तरकारी तथा फलफूल विक्री केन्द्र, ४. दुध चिस्यान तथा विक्री केन्द्र, ५. निर्माण सामाग्री, ६. औषधी पसल वा क्लिनिक, ७. मर्मत सेवा केन्द्र, ८. इलेक्ट्रिकल तथा इलेक्ट्रोनिक्स पसल, ९. होटेल तथा रेष्टुरेण्ट, १०. कपडा तथा फेन्सी*

२.१० धार्मिक, ऐतिहासिक तथा पर्यटकीय स्थल सम्बन्धी विवरण

स्थलको नाम	वडा नम्बर	भौतिक पूर्वाधार			स्वामित्व (नीजि, पब्लिक लि., सामुदायिक)	विशेषता (धार्मिक, साँस्कृतिक, ऐतिहासिक, पर्यटकीय र अन्य)	बार्षिक पर्यटक आगमन संख्या
		सडकको पहुँच पुगेको/नपुगेको	होटल, लज, रेष्टुराँ संख्या	नजिकको बजार केन्द्र सम्मको दूरी (कि.मी.)			

२.१० होटेल, रिसोर्ट, रेष्टुरेण्ट र होमस्टे सम्बन्धी विवरण

नाम	वडा नम्बर	स्थान	क्षमता		होटेलको प्रकार (आवासीय, रिसोर्ट, होमस्टे, रेष्टुरेण्ट, अन्य)	होटेलको स्तर (स्टार, नन स्टार र अन्य)	बार्षिक पर्यटक (संख्या)	
			कोठा संख्या	वेड संख्या			आन्तरिक	वाह्य (विदेशी)

२.११ कृषि बजार तथा हाट बजार सम्बन्धी विवरण

कृषि बजार			हाट बजार (कृषि बजार बाहेक)			
कृषि बजारस्थलको नाम	वडा नम्बर	उपलब्ध प्रमुख पूर्वाधारहरु	हाट बजारस्थलको नाम	वडा नम्बर	हाट बजार लाग्ने दिन वा वार	उपलब्ध प्रमुख पूर्वाधार
थोक बजार						
खुद्रा बजार						

खण्ड ग: सामाजिक विकास

३.१. शैक्षिक तथा मानव संसाधन

३.१.१ विद्यालयको भौतिक अवस्था

बाल विकास केन्द्र तथा विद्यालयको नाम	वडा नम्बर	भवन संख्या		कोठा संख्या		पुस्तकालय र अध्ययन केन्द्र (छ/छैन)	प्रयोग-शाला	डेस्क/ वेञ्चको क्षमता (जना)	खेलमैदान क्षेत्रफल (वर्ग मी.)	कम्पाउण्ड वालको किसिम (तारवार, कच्ची, पक्की पर्खाल)	चर्पीको सुविधा (छ/छैन)	स्वच्छ खानेपानी (छ/छैन)
		पक्की	कच्ची	पक्की	कच्ची							

३.१.२ तहगत रुपमा विद्यालय (सामुदायिक, संस्थागत, मदरसा, गुम्बा) तथा विद्यार्थी संख्या

विद्यालयको नाम	वडा नम्बर	विद्यालयको किसिम (सामुदायिक, संस्थागत, मदरसा, गुम्बा)	पूर्व प्राथमिक			आधारभूत (१–८)			माध्यमिक (९–१२)			जम्मा		
			छात्रा	छात्र	जम्मा	छात्रा	छात्र	जम्मा	छात्रा	छात्र	जम्मा	छात्रा	छात्र	जम्मा
जम्मा														

३.१.३ कलेज तथा विद्यार्थी संख्या

कलेज/क्याम्पसको नाम	वडा नम्बर	संकाय	पढाई हुने तह	पढाई हुने प्रमुख विषयहरु	विद्यार्थी संख्या		
					छात्रा	छात्र	जम्मा
क. अप्राविधिक							
१.							
२.							
ख. प्राविधिक							
१.							
२.							
जम्मा							

३.१.४ शिक्षक विवरण

विद्यालयको नाम	वडा नम्बर	किसिम (सामुदायिक, संस्थागत, मदरसा, गुम्बा)	स्वीकृत दरबन्दी संख्या	कार्यरत शिक्षक संख्या		महिला शिक्षक संख्या		विषयगत शिक्षक संख्या		
				शिक्षक	शिक्षिका	आधारभूत	माध्यामिक	गणित	विज्ञान	अंग्रेजी
जम्मा										

३.१.५ भर्ना दर, निरन्तरता दर, सिकाई उपलब्धी दर

विद्यालयको नाम, स्थान र किसिम (सामुदायिक, संस्थागत, मदरसा र गुम्बा)	वडा नम्बर	खुद भर्ना दर			निरन्तरता दर			सिकाई उपलब्धि दर			उत्तीर्ण दर		
		पूर्व प्राथमिक	आधार-भूत	माध्यमिक	पूर्व प्राथमिक	आधार भूत	माध्यमिक	कक्षा ८	कक्षा १०	कक्षा १२	कक्षा ८	कक्षा १०	कक्षा १२
जम्मा													

३.१.६ विद्यार्थी उत्तीर्ण दर

विद्यालयको नाम, स्थान र किसिम (सामुदायिक, संस्थागत, मदरसा र गुम्बा)	वडा नम्बर	जम्मा विद्यार्थी		आधारभूत शिक्षा पूरा गर्ने विद्यार्थी		छात्रवृत्ति वा अन्य सुविधा पाउने विद्यार्थी		दिवा खाजा खान पाउने विद्यार्थी		कक्षा ९ मा प्राविधिक विषयमा भर्ना हुने विद्यार्थी		विज्ञान विषयमा कक्षा ११ मा भर्ना हुने विद्यार्थी	
		छात्र	छात्रा	छात्र	छात्रा	छात्र	छात्रा	छात्र	छात्रा	छात्र	छात्रा	छात्र	छात्रा

३.१.७ शैक्षिक गुणस्तर सम्बन्धी विवरण

विद्यालयको नाम, ठेगाना र किसिम	वडा नम्बर	अपाङ्ग विद्यार्थी स्रोत कक्षा (भएको/नभएको)	CBEGRA कार्यान्वयन (भएको/नभएको)	एकीकृत पाठ्यक्रम (भएको/नभएको)	इन्टरनेट सुविधा (भएको/नभएको)	छुट्टै प्रधानाध्यापक दरबन्दी (भएको /नभएको)

३.१.८ बालमैत्री शिक्षा सम्बन्धी विवरण

विद्यालयको नाम र ठेगाना	वडा नम्बर	विद्यालय शान्ति क्षेत्र कार्यान्वयन (भएको/ नभएको)	विद्यालय सुधार योजना अद्यावधिक (भएको/नभएको)	बाल क्लब गठन (भएको/नभएको)	बालमैत्री शिक्षण विधिको प्रयोग (भएको/नभएको)

३.१.९ छात्रवृत्ति तथा लक्षित सुविधाको विवरण

विद्यालयको नाम र ठेगाना (किसिम र तह)	वडा नम्बर	छात्रवृत्तिको किसिम अनुसार										
		दलित		अपाङ्ग		छात्रा	विपन्न		जेहेन्दार		अन्य सुविधा	
		छात्र	छात्रा	छात्र	छात्र		छात्र	छात्रा	छात्र	छात्रा	छात्र	छात्रा

३.२ स्वास्थ्य तथा पोषण विवरण

३.२.१ स्वास्थ्य संस्था विवरण

स्वास्थ्य संस्थाको नाम र ठेगाना	वडा नम्बर	संस्थाको प्रकार★	स्वास्थ्यकर्मी		शैया संख्या	सेवा तथा सुविधा (उपलब्ध छ/छैन)									
			स्वीकृत दरबन्दी	पूर्तिको अवस्था		प्रसूति सेवा	ल्याब	क्लिनिक	एक्सरे सेवा	परिवार नियोजन	खोप सेवा	एस सिटि	परामर्श सेवा	सुरक्षित मातृत्व सेवा	रक्त संचार सेवा

★१.अस्पताल, २. प्राथमिक स्वास्थ्य केन्द्र, ३. स्वास्थ्य चौकी, ४. निजी अस्पताल, ५. आयुर्वेद स्वास्थ्य केन्द्र, ६. आँखा उपचार केन्द्र, ७. प्रसूति गृह, ८. बाल अस्पताल, ९. मानसिक अस्पताल, १०. प्राकृतिक चिकित्सालय, ११. रक्त संचार केन्द्र, १२. एचआइभि परीक्षण तथा परामर्श केन्द्र, १३. शहरी स्वास्थ्य केन्द्र, १४. सामुदायिक स्वास्थ्य इकाई, १५. निजी क्लिनिक, १६. शिक्षण अस्पताल १७. फार्मेसी १८. अन्य

३.२.३ चिकित्सक तथा स्वास्थ्यकर्मीको विवरण

स्वास्थ्य संस्थाको नाम र ठेगाना	वडा नम्बर	प्रकार	कार्यरत स्वास्थ्यकर्मीको संख्या								
			विशेषज्ञ चिकित्सक	सामान्य चिकित्सक	हे.अ.	नर्स	अहेव	अनमी	ल्याव टेक्निसियन	अन्य	अन्य

३.२.४ खोप तथा पोषण सम्बन्धी विवरण

वडा नम्बर	बालबालिका संख्या			खोप लिने बालबालिका संख्या					५ बर्ष मुनीका बालबालिका	
	१ बर्ष मुनिका	२ बर्ष मुनिका	५ बर्ष मुनिका	विसिजि	पेण्टाभ्या-लेण्ट*	पोलियो तेश्रो	दादुरा /रुबेला	जापानिज इन्सफलाइटिस (जे.ई.)	बृद्धि अनुगमन गरिएका	बृद्धि अनुगमन गरिएका मध्ये कुपोषित

*डिपिटी, हेपबि, हिपवि३

३.२.५ सुरक्षित मातृत्व सम्बन्धी विवरण

वडा नम्बर	गत बर्षको गर्भवती/प्रसूति भएका महिला संख्या	टि.टि. खोप लिने गर्भवती		गर्भावस्थाको ४ पटक जाँच गराउने गर्भवती संख्या	प्रसूति भएको आधारमा गर्भवतीको संख्या		
		टी.टी. १ (पहिलो जाँचमा)	टी.टी. २ (पहिलो खोप लिएको एक महिना पछि)		स्वास्थ्य संस्थामा	दक्ष स्वास्थ्य कर्मीको सहयोगमा घरमा	स्वास्थ्यकर्मीको अनुपस्थितिमा घरमा
१							
२							
३							
४							
५							
६							
७							
८							
९							
	जम्मा						

३.२.७ सुरक्षित मातृत्व सम्बन्धी विवरण

वडा नं.	गर्भावस्था/प्रसूति अवस्था/सुत्केरी पछिको ६ हप्ताभित्र मृत्यु भएका महिला	जीवित नवजात शिशु संख्या	मृत जन्म नवजात शिशु	जन्मेको २८ दिनभित्र मृत्यु भएका नवजात शिशु	१५-५९ बर्षका महिलाको संख्या	परिवार नियोजनको साधन प्रयोग गर्ने				महिला स्वास्थ्य स्वयंसेविका संख्या
						महिला		पुरुष		
						स्थायी	अस्थायी	स्थायी	अस्थायी	
१										
२										
३										
४										
५										
६										
७										
८										
९										
	जम्मा									

३.२.९ गाउँपालिका/नगरपालिकाभित्र देखा परेका प्रमुख रोग र तिनको उपचार सम्बन्धी विवरण

क्र.सं.	रोगको नाम	रोगी/विरामी संख्या	उपचार भएको संख्या	फलोअप गरिएको संख्या	रेफर गरिएको संख्या	मृत्यु भएको संख्या
१	निमोनिया					
२	झाडा पखाला					
३	मलेरिया					
४	कालाजार					
५	क्षय रोग (टिवी)					
६	कुष्ठ रोग					
७	रक्तचाप					
८	मुटु रोग					
९	ग्यास्टीक/अल्सर					
१०	पक्षघात					
११	एचआइभि एड्स					
१३	क्यान्सर					
१४	मधुमेह (चिनी रोग)					
१५	दम (स्वासप्रश्वास)					
१६	प्रसूतिजन्य रोग					
	जम्मा					

नोट :- स्वास्थ्य संस्थामा सवैभन्दावढी आएका १० वटा रोगहरुको नाम क्रमशः लेख्ने (रोगको नाम सूची राख्ने)

३.३ युवा तथा खेलकूद र मनोरञ्जन

३.३.१ खेलमैदान, पार्क, पिकनिक स्थल तथा मनोरञ्जन स्थल सम्वन्धी विवरण

वडा नम्बर	स्थलको नाम	उपयोग (१.खेलकूद २. प्रर्दशनी, ३. मनोरञ्जन, ४. पिकनिक)	क्षेत्रफल/आकार (वर्ग मि.)	स्वामित्व (सरकारी, सामुदायिक, निजी, पब्लिक लि. वा अन्य)	आम्दानी (वार्षिक रु)	सेवाग्राही/आगन्तुक संख्या (बार्षिक)
१						
२						
३						
४						
५						
६						
७						
८						
९						

३.३.२ व्यावसायिक खेलाडीको विवरण

वडा नम्बर	खेलाडीको नाम	लिङ्ग	उमेर	खेलको नाम	खेलाडीको स्तर (राष्ट्रिय, क्षेत्रीय, जिल्लास्तर)	पाएको सम्मान वा पुरस्कार

३.३.३ मुख्य चाड, पर्व तथा मेला जात्रा सम्बन्धी विवरण

वडा नम्बर	मनाइने चाडपर्व, जात्रा र मेला	स्थान	मनाउने समय	मुख्य विशेषता (धार्मिक, ऐतिहासिक, मनोरञ्जन)	कैफियत

३.४ महिला, बालबालिका, अपाङ्ग भएका तथा लक्षित वर्ग सम्बन्धी विवरण

३.४.१ बालगृह सम्बन्धी विवरण

वडा नं.	बालगृहको नाम	रहेको स्थान	आश्रित बालबालिकाको संख्या			सहयोगी संस्था
			बालक	बालिका	जम्मा	

३.४.२ संचालित वृद्धाश्रम सम्बन्धी विवरण

वडा नम्बर	वृद्धाश्रमको नाम	रहेको स्थान	संरक्षित ज्येष्ठ नागरिक संख्या			सहयोगी संस्था
			पुरुष	महिला	जम्मा	

३.४.३ संचालित पुन:संस्थापना केन्द्रको विवरण

वडा नं.	पुनर्स्थापनाको नाम	रहेको स्थान	पुनर्स्थापित अपाङ्गता भएका व्यक्ति वा हिंसा पिडित			सहयोगी संस्था
			पुरुष	महिला	जम्मा	

३.४.४ वेवारिसे तथा असहाय नागरिकको विवरण

वडा नं.	वेवारिसे तथा असहाय महिला		बालबालिका		ज्येष्ठ नागरिक		अपाङ्गता भएका व्यक्ति	
	संख्या	संरक्षक	संख्या	संरक्षक	संख्या	संरक्षक	संख्या	संरक्षक

३.४.५ हिंसामा परेका महिलाको विवरण

वडा नम्बर	हिंसाको किसिमअनुसार पिडितको संख्या					
	कुटपिट	मानसिक वा गालीगलौज	अपहेलना	घरनिकाला	सम्बन्ध विच्छद	वेचच्यिदगक

खण्ड ४: भौतिक पूर्वाधार स्थिति विवरण

४.१ सडक मार्ग

वडा नम्बर	सडकको नाम	जोडिने वस्तीहरु		लम्बाई (कि.मि.)	प्रकार (कच्ची, ग्राभेल, कालो पत्रे)	लाभान्वित जनसंख्या
		देखि	सम्म			

४.१ पैदल मार्ग

वडा नम्बर	पैदलमार्गको नाम	जोडिने वस्तीहरु		लम्बाई (कि.मि.)	लाभान्वित जनसंख्या
		देखि	सम्म		

४.२ पुल तथा पुलेसा

वडा नम्बर	पुलको नाम	पुल भएको खोला वा खोल्सीको नाम	जोडिने वस्तीहरु		झोलुङ्गे/काठे /ट्रष्ट/ पक्की	लम्बाई (मि.)	अवस्था (राम्रो, ठीकै, जीर्ण)	निर्मित साल
			देखि	सम्म				

४.३ सरकारी भवन

वडा नम्बर	भवनको नाम	भवन भएको टोलको नाम	कार्यालयको नाम	क्षेत्रफल (वर्ग मी.)		अवस्था (राम्रो, ठीकै, जीर्ण)
				जग्गा	भवन	

४.३ सार्वजनिक तथा सामुदायिक भवन

वडा नम्बर	भवनको नाम	भवन भएको टोलको नाम	के काममा प्रयोग भइरहेको छ?	क्षेत्रफल (वर्ग मी.)		अवस्था (राम्रो, ठीकै, जीर्ण)	लाभान्वित घरधुरी
				जग्गा	भवन		

खण्ड ५: वन, जैविक विविधता तथा वातावरण

५.१ वनको विवरण

वडा नम्बर	वनको किसिम	समेटेको घरधुरी	वनको नाम	क्षेत्रफल (हे.)	संचिति दर (क्यू.मि./हे)	वन पैदावरको बार्षिक उत्पादन		
						काठ (क्यू.फि.)	दाउरा (भारी)	जडिबुटी (केजी)
१	राष्ट्रिय							
	सामुदायिक							
	साझेदारी							
	निजी							
	कवुलियती							
	धार्मिक							
२	राष्ट्रिय							
	सामुदायिक							
	साझेदारी							
	निजी							
	कवुलियती							
	धार्मिक							
३	राष्ट्रिय							
	सामुदायिक							
	साझेदारी							
	निजी							

वडा नम्बर	वनको किसिम	समेटेको घरधुरी	वनको नाम	क्षेत्रफल (हे.)	संचिति दर (क्यू.मि./हे)	वन पैदावरको बार्षिक उत्पादन		
						काठ (क्यू.फि.)	दाउरा (भारी)	जडिबुटी (केजी)
	कवुलियती							
	धार्मिक							
४	राष्ट्रिय							
	सामुदायिक							
	साझेदारी							
	निजी							
	कवुलियती							
	धार्मिक							
५	राष्ट्रिय							
	सामुदायिक							
	साझेदारी							
	निजी							
	कवुलियती							
	धार्मिक							
६	राष्ट्रिय							
	सामुदायिक							
	साझेदारी							
	निजी							
	कवुलियती							
	धार्मिक							
७	राष्ट्रिय							
	सामुदायिक							
	साझेदारी							
	निजी							
	कवुलियती							
	धार्मिक							
८	राष्ट्रिय							
	सामुदायिक							
	साझेदारी							
	निजी							
	कवुलियती							
	धार्मिक							
९	राष्ट्रिय							
	सामुदायिक							
	साझेदारी							
	निजी							
	कवुलियती							
	धार्मिक							

नोटः जडिबुटी भन्नाले काठ, दाउरा र स्याउला बाहेक अन्य वन पैदावर जस्तैः जरा, पात, फल, फूल, खोटो, रस, चोप, कोया, विया, भुवा आदि बुझ्नु पर्दछ।

५.२ जडिबुटीको विवरण

जडिबुटीको नाम	वनको नाम	वडा नम्बर	उत्पादन (के.जि.)	बार्षिक आम्दानी (रु. हजारमा)	बार्षिक राजस्व संकलन (रु. हजारमा)
जम्मा					

५.३ राष्ट्रिय निकुञ्ज, आरक्ष र मध्यवर्ती तथा संरक्षित क्षेत्र

राष्ट्रिय निकुञ्ज, आरक्ष, र संरक्षित क्षेत्रको नाम	समेटिएका वडाहरु	जम्मा क्षेत्रफल (व.कि.मि.)	मध्यवर्ती क्षेत्रको क्षेत्रफल (व.कि.मि.)	संरक्षित र मध्यवर्ती क्षेत्रमा पर्ने घरधुरी
जम्मा				

५.३ चरन क्षेत्र

वडा नम्बर	चरन क्षेत्रको नाम	चरन हुने स्थान	क्षेत्रफल (व.कि.मि.)	चरन व्यवस्थापन प्रणाली (घुम्ती, चक्लाबन्दी, सामान्य)
जम्मा				

५.५ विपद् जोखिम तथा व्यवस्थापन

५.५.१ जोखिमयुक्त (संवेदनशील) स्थानमा वसोवास गरेका परिवार विवरण

वडा नम्बर	जोखिमयुक्त स्थान	घरधुरी संख्या						
		पहिरो	नदी कटान	बाढी	अति भिरालो	दलदल	अन्य	जम्मा

५.५.२ विपदबाट मानवीय क्षति (विगत ५ बर्षको)

वडा नम्बर	आगलागी		बाढी		पहिरो		शीतलहर		रोग महामारी		सर्पदंश		जंगली जनावरबाट क्षति		भूकम्प		अन्य (चट्याङ)	
	मृत्यु	घाइते	मृत्यु	घाइते	मृत्यु	घाइते	मृत्यु	घाइते	मृत्यु	घाइते	मृत्यु	घाइते	मृत्यु	घाइते	मृत्यु	घाइते	मृत्यु	घाइते
१																		
२																		
३																		
४																		
५																		
६																		
७																		
८																		
९																		
जम्मा																		

५.५.३ विपदको किसिम अनुसार जोखिमको समय (महिना उल्लेख गर्नुहोस्)

वडा नम्बर	विपद अनुसार जोखिमको समय (महिना)						
	आगलागी	बाढी डुवान	पहिरो	शीतलहर	रोग महामारी	सर्पको टोकाइ	जंगली जनावरबाट क्षति
१							
२							
३							
४							
५							
६							
७							
८							
९							
जम्मा							

५.५.४ विपदको असर विवरण

क्षति विवरण	विपद्को क्षेत्र अनुसार क्षति विवरण								
	वडा नं.	घरगोठ		पशुपंक्षी		बाली र जग्गा जमिन		अन्य क्षति	
		परिवार	क्षति रकम (रु.)	परिवार	क्षति रकम (रु.)	परिवार	क्षति रकम (रु.)	परिवार	क्षति रकम (रु.)
आगलागी									
बाढी डुवान									
पहिरो									
शीतलहर									
रोगको महामारी									
सर्पको टोकाइ									
भूकम्प									
जंगली जनावरबाट क्षति									
हावाहुरी									
असिना र हिमपात									
अन्य									
जम्मा									

५.५.५ जोखिम पहिचान तथा क्षमता विश्लेषण

क. मानविय श्रोत

क्र.स	संस्थाको नाम	खोज तथा उद्धार गर्न सक्ने दक्ष जनशक्ति	आगलागी नियन्त्रण गर्न सक्ने दक्ष जनशक्ति	प्राथमिक उपचार गर्न सक्ने	मनोसामाजिक परामर्शकर्ता	अन्य
१						
२						
३						
४						
५						
	जम्मा					

ख. भौतिक स्रोत सामाग्रीहरु

क्र.सं.	उपलब्ध सामाग्री विवरण	संस्थाको नाम				
		गाउँ/नगरपालिका	संस्था १	संस्था २	संस्था ३	.....
१	त्रिपाल					
२	म्याट्रेस					
३	कम्वल, व्ल्यान्केट					
४	डिग्नीटि किट					
५	हाइजीन किट					
६	बेवी किट					
७	इसिडी किट					
८	स्टुडेण्ट किट					
९	सेल्टर किट					
१०	फस्ट एड किट					
११	डुंगा					
१२	लाइफ ज्याकेट					
१३	डोरी					
१४	गैंटी					
१५	सावेल					
१६	फोल्डिड. भर्याड.					
१७	फाइर इस्टिनगुइसर					
१८	सिमेन्ट कटर					
१९	गल					
२०	हेल्मेट					

ग. सामाजिक श्रोतहरु

वडा नं	खुला चउर रहेको स्थान	आपतको सयममा अटाउन सक्ने क्षमता (जना)	सेफ सेल्टरको रुपमा प्रयोग गर्न सकिने भवन रहेको स्थान	आपतको बेला अटाउने क्षमता (जना)	हेलिकप्टर अवतरणको स्थानहरु	अन्य
१						
२						
३						
४						
५						
६						
७						
८						

घ. आर्थिक श्रोतहरु

विपद्र जोखिम न्यूनिकरण र व्यवस्थापन कोषको रकम

क्र.स	संस्थाको नाम	रकम रु.	स्थापना वर्ष	कोषको स्रोत

५.५.६ विपदबाट क्षति सार्वजनिक संरचना तथा पूर्वाधार (गत १ बर्षको असरको आधारमा)

क्षति विवरण	विपद्को क्षेत्र अनसुार क्षति विवरण										
	वडा नं.	विद्यालय		पुल पुलेसा		बाटोघाटो		कुलो नहर, खानेपानी		अन्य	
		संख्या	क्षति रकम (रु.)	संख्या	क्षति रकम (रु.)	कि.मी.	क्षति रकम (रु.)	संख्या	क्षति रकम (रु.)	संख्या	क्षति रकम (रु.)
बाढी डुवान											
पहिरो											
भूकम्प											
जंगली जनावरको क्षति											
अन्य											
जम्मा											

५.६.१ संरक्षित पानीमुहान, जमिन र भौतिक संरचना (नाम, स्थान, क्षेत्रफल)

संरक्षित पानीमुहान, जमिन र भौतिक संरचनाको नाम	वडा नम्बर	रहेको स्थान	संरक्षित पानी मुहान, जमिन, खेतवारी र संरचना	
			इकाई	परिमाण
संरक्षित पानी मुहान			हेक्टर	
नदी नियन्त्रण तथा उकासबाट संरक्षित क्षेत्रको नाम				
संरक्षित खेतवारीको क्षेत्रफल				
भिरालो रोकथाम तथा संरक्षित संरचना				
संरक्षित गल्छी र पहिरो			संख्या	

खण्ड ६ : संस्थागत विकास विवरण

६.१ गाउँपालिका/नगरपालिका, संघीय तथा प्रदेश कार्यालय तथा निकायहरु

क्र.स.	सरकारी कार्यालय	नाम	स्थान	वडा नं	जनशक्ति (जना)	कार्यक्षेत्र
१.	**स्थानीय तह** गाउँपालिका/नगरपालिका					
	वडा कार्यालय					
२	**स्वास्थ्य संस्थाहरु**					
	अस्पताल					
	प्राथमिक स्वास्थ्य केन्द्र					
	स्वास्थ्य चौकी					
	उप स्वास्थ्य चौकी					
३	**कृषि**					

क्र.स.	सरकारी कार्यालय	नाम	स्थान	वडा नं	जनशक्ति (जना)	कार्यक्षेत्र
४	**पशु सेवा**					
५	**हुलाक**					
६	**वन**					
७	**प्रहरी कार्यालय**					
	जिल्ला/प्रदेश					
	इलाका					
	चौकी					
८.	अन्य कार्यालयहरु					
९.	सरकारी स्वामित्वका संस्थान, समिति आदि					

६.२ समुदायमा आधारित संस्था विवरण

६.२.१ सामुदायिक संस्था विवरण

वडा नम्बर	सामुदायिक संस्थाको संख्या										
	सामुदायिक संस्था	कृषक समूह	वन समूह	सहकारी संस्था	गैसस वा क्लब	परम्परागत समूह (वडघर, गुठी, भेजा)	आमा समूह	नागरिक सचेतना केन्द्र	टोल सुधार समिति/टोल विकास संस्था	उद्यमी समूह	अन्य..
१											
२											
३											
४											
५											
६											
७											
८											
९											
जम्मा											

६.२.२ आमा, महिला समूह तथा परम्परागत समूहको विवरण

समूह, संस्था संजालको नाम र ठेगाना	वडा नम्बर	समूहमा आवद्ध परिवार तथा सदस्य विवरण							वचत रकम (रु.)	लगानी रकम (रु.)	लगानीको मुख्य क्षेत्र
		सदस्य संख्या			समेटेको परिवार						
		महिला	पुरुष	जम्मा	दलित	जनजाति	अन्य	जम्मा			
आमा तथा महिला											
परम्परागत समूह											

समूह, संस्था संजालको नाम र ठेगाना	वडा नम्बर	समूहमा आवद्ध परिवार तथा सदस्य विवरण							वचत रकम (रु.)	लगानी रकम (रु.)	लगानीको मुख्य क्षेत्र
		सदस्य संख्या			समेटेको परिवार						
		महिला	पुरुष	जम्मा	दलित	जनजाति	अन्य	जम्मा			
कृषक तथा उद्यमी समूह											
बचत समूह											
अन्य											

६.२.३ नागरिक सचेतना केन्द्र र टोल विकास संस्थाको विवरण

नागरिक सचेतना केन्द्रको नाम र ठेगाना	वडा नम्बर	समूहमा आवद्ध परिवार तथा सदस्य विवरण							वचत रकम (रु.)	लगानी रकम (रु.)	लगानीको मुख्य क्षेत्र
		सदस्य संख्या			समेटेको परिवार						
		महिला	पुरुष	जम्मा	दलित	जनजाति	अन्य	जम्मा			
टोल विकास संस्था											
नागरिक सचेतना केन्द्र											
नागरिक मंच											

६.२.४ कृषक तथा उद्यमी तथा बचत समूहको विवरण

कृषक, उद्यमी तथा बचत समूह र संस्था नाम र ठेगाना	वडा नम्बर	समूहमा आवद्ध परिवार तथा सदस्य विवरण							वचत रकम (रु.)	लगानी रकम (रु.)	लगानीको मुख्य क्षेत्र
		सदस्य संख्या			समेटेको परिवार						
		महिला	पुरुष	जम्मा	दलित	जनजाति	अन्य	जम्मा			

६.२.५ बाणिज्य वैंक, विकास वैक, वित्तीय संस्था, लघु वित्त तथा सहकारी संस्था सम्बन्धी विवरण

क्र.सं.	बैंक तथा सहकारी संस्थाको नाम र ठेगाना	वडा नम्बर	बार्षिक कारोबार रकम (रु.हजारमा)	लगानी रकम (रु.)	लगानीको मुख्य क्षेत्र
क.	वाणिज्य वैंक				
ख.	विकास वैंक				
ग.	वित्तीय संस्था				
घ.	लघु वित्त संस्था				
ङ.	सहकारी संस्था				

६.२.६ गैर सरकारी संस्था सम्बन्धी विवरण

गैससको नाम र ठेगाना	समेटेको क्षेत्र	वार्षिक बजेट (रु.)	विषयगत क्षेत्र	जनशक्ति संख्या	सहयोगी विकास साझेदारको नाम

६.२.७ गाउँपालिका/नगरपालिकाको आय विवरण

आय शीर्षक	गत वर्ष (रु. हजारमा)		चालु वर्ष (रु हजारमा)
	अनुमानित	वास्तविक	अनुमानित
शुरु मौज्दात			
सम्पत्ती कर			
मालपोत वा भूमिकर			
व्यावसाय कर			
सवारी साधन कर			
मनोरञ्जन कर			
वहाल विटौरी शुल्क			
विज्ञापन कर			
व्यावसायिक भिडियो कर			
प्राकृतिक स्रोत उपयोग कर			
सेवा शुल्क			
दस्तुर			

आय शीर्षक	गत वर्ष (रु. हजारमा)		चालु वर्ष (रु हजारमा)
	अनुमानित	वास्तविक	अनुमानित
विक्री आय			
दण्ड जरिवाना			
अन्य आय			
राजस्व वाँडफाँड			
प्रदेश अनुदान :			
वित्तीय समानीकरण अनुदान			
सशर्त अनुदान			
विशेष अनुदान			
समपुरक अनुदान			
सङ्घीय अनुदान :			
वित्तीय समानीकरण अनुदान			
सशर्त अनुदान			
विशेष अनुदान			
समपुरक अनुदान			
जम्मा आय			

अनुसूची ११: खेलाडिहरुको विवरण

वडा नम्बर	खेलाडीको नाम	लिङ्ग	उमेर	खेलको नाम	खेलाडीको स्तर
२	दिपक चाैहान	पुरुष		फुटबल	regional
३	राजेश श्रेष्ठ	पुरुष		फुटबल	regional
३	सुमन गुरुङ	पुरुष		फुटबल	regional
१	मुनुहाङ गुरुङ	पुरुष		फुटबल	regional
१	राज नारायण लिम्बु	पुरुष		फुटबल	regional
१	मुनुहाङ गुरुङ	पुरुष		फुटबल	regional
१	राज नारायण लिम्बु	पुरुष		फुटबल	regional
१	उल्लास बिशुन्खे	पुरुष		फुटबल	regional
१	राजी बिकर्म लिम्बु	पुरुष		फुटबल	regional
१	मनेज मास्के	पुरुष		फुटबल	regional
१	श्रुति कार्की	पुरुष		फुटबल	regional
१	स्व सुन्दर बजर्चार्य	पुरुष		फुटबल	national
१	नारायण कुमार श्रेष्ठ	पुरुष		फुटबल	national
१	रिबन शाक्य	पुरुष		फुटबल	regional
१	रत्नेशवर शाक्य	पुरुष		फुटबल	regional
१	बिजयराज शाक्य	पुरुष		भलिबल	regional
१	रमेद श्रेष्ठ	पुरुष		भलिबल	regional
१	सुजन श्रेष्ठ	पुरुष		भलिबल	regional
१	रेशन श्रेष्ठ	पुरुष		भलिबल	regional
१	पवन शाक्य	पुरुष		भलिबल	regional
१	कल्याण शाक्य	पुरुष		भलिबल	regional
१	बिकरम रत्न शाक्य	पुरुष		भलिबल	regional
१	सञ्जिव श्रेष्ठ	पुरुष		भलिबल	regional
१	चन्दर राई	पुरुष		भलिबल	regional
१	राजु श्रेष्ठ	पुरुष		भलिबल	regional
१	स्व सुरज श्रेष्ठ	पुरुष		भलिबल	regional
१	किशेर श्रेष्ठ	पुरुष		भलिबल	regional
१	स्व विष्णु मेकतान	पुरुष		भलिबल	regional
१	रन्जित श्रेष्ठ	पुरुष		एथलेटिक्स	regional
१	सजिना श्रेष्ठ	महिला		कराँते	regional
१	संगम राई	पुरुष		कराँते	regional
१	पिवत्रा राई	महिला		कराँते	regional
१	भावना राई	महिला		कराँते	regional
१	राजकुमार रेक्का	पुरुष		तेक्वान्दे	regional
१	मान बहादूर श्रेष्ठ	पुरुष		तेक्वान्दे	regional
१	भुवन राई	पुरुष		तेक्वान्दे	regional
१	कविता राई	महिला		तेक्वान्दे	regional
१	श्याम कुमार तामाङ्ग	पुरुष		तेक्वान्दे	regional
१	छिरिङ्गकिप्वा लामा	महिला		टेवल टेनिस	regional
१	वनिता बमारभार्य	महिला		टेवल टेनिस	regional
१	सर्मिला शाक्य	महिला		टेवल टेनिस	regional
१	निरञ्जन श्रेष्ठ	पुरुष		टेवल टेनिस	regional
१	निराकार बजारचार्य	पुरुष		टेवल टेनिस	regional
१	धन बहादरु श्रेष्ठ	पुरुष		टेवल टेनिस	regional
१	यमुना श्रेष्ठ	पुरुष		टेवल टेनिस	regional
१	मैषम श्रेष्ठ	महिला		टेवल टेनिस	regional
१	रेशन श्रेष्ठ	पुरुष		टेवल टेनिस	regional
१	लेलिन श्रेष्ठ	पुरुष		टेवल टेनिस	regional

वडा नम्बर	खेलाडीको नाम	लिङ्ग	उमेर	खेलको नाम	खेलाडीको स्तर
१	सगुन श्रेष्ठ	महिला		टेवल टेनिस	regional
१	अनिस श्रेष्ठ	पुरुष		व्याडमिन्टन	regional
१	मुनुहाङ्ग गुरुङ	पुरुष		व्याडमिन्टन	regional
१	हिमानी पेखरेल	महिला		व्याडमिन्टन	regional
१	फुर्किमा शेर्पा	महिला		व्याडमिन्टन	regional
१	बुद्ध श्रेष्ठ	पुरुष		व्याडमिन्टन	regional
१	हिमाल पेखरेल	पुरुष		व्याडमिन्टन	regional
१	सिताराम पराजुली	पुरुष		व्याडमिन्टन	regional
१	सञ्ज थापामगर	महिला		व्याडमिन्टन	regional
१	रेनुका तामाङ्ग	महिला		व्याडमिन्टन	regional
१	परमिस श्रेष्ठ	महिला		व्याडमिन्टन	regional
१	सृजल पेखरेल	पुरुष		व्याडमिन्टन	regional
१	श्रुति कार्की	पुरुष		कबडी	regional
१	परतिक्षा श्रेष्ठ	पुरुष		कबडी	regional
१	अनुकरण राई	पुरुष		कबडी	regional
१	येगेश पन्त	पुरुष		कबडी	regional
१	सतेष श्रेष्ठ	पुरुष		कबडी	national
१	उमा तामाङ्ग	पुरुष		कबडी	regional
१	सुजन श्रेष्ठ	पुरुष		कबडी	national
१	राजिव कालाखेती	पुरुष		सेपाकताकेर्	national
१	गंगा बहादुर खत्री	पुरुष		सेपाकताकेर्	national
१	श्रजेश श्रेष्ठ	पुरुष		सेपाकताकेर्	national
१	उषा घले	महिला		सेपाकताकेर्	national
१	परकृती राई	महिला		सेपाकताकेर्	national
१	सुभा राई	महिला		सेपाकताकेर्	national
१	आङकिला शेर्पा	महिला		सेपाकताकेर्	regional
१	सस्मिता तामाङ्ग	पुरुष		सेपाकताकेर्	regional
१	लेक बहादुर श्रेष्ठ	पुरुष		बुद्धिचाल	regional
१	ढण्डपाणी गुरागाई	पुरुष		बुद्धिचाल	regional
१	फणिश्वर घिमिरे	पुरुष		बुद्धिचाल	regional
१	पृति राई	महिला		बुद्धिचाल	regional
१	दिव्या गुरागाई	महिला		बुद्धिचाल	regional
१	ईशान बस्नेत	महिला		पैडी	national
२	दिपक चैहान	पुरुष		फुटबल	regional
२	सन्तेष दाहाल	पुरुष		फुटबल	regional
२	सुवास राई	पुरुष		फुटबल	regional
२	सरुप सुवेदी	पुरुष		कबडी	regional
३	राजेश श्रेष्ठ	पुरुष		फुटबल	regional
३	सुमन गुरुङ	पुरुष		फुटबल	regional
३	सुमन श्रेष्ठ	पुरुष		फुटबल	regional
३	सन्दिप श्रेष्ठ	पुरुष		फुटबल	regional
३	मनेज घिमिरे	पुरुष		फुटबल	regional
३	बुनु राई	पुरुष		फुटबल	regional
३	अस्मिता गुरुङ	पुरुष		फुटबल	national
३	मदिनी घिमिरे	पुरुष		फुटबल	national
३	मनकुमार गुरुङ	पुरुष		एथलेटिक्स	national
३	सुनिता कार्की	महिला		एथलेटिक्स	regional
३	सानु राई	महिला		कबडी	regional
३	शैसा शाक्य	महिला		कबडी	regional

वडा नम्बर	खेलाडीको नाम	लिङ्ग	उमेर	खेलको नाम	खेलाडीको स्तर
३	दुर्गामाया गुरुङ	महिला		कबडी	regional
३	युवराज बुढाथेकी	पुरुष		कबडी	regional
३	सुवास तामाङ	पुरुष		कबडी	regional
३	मनिष कटुवाल	पुरुष		कबडी	regional
३	अस्विन गुरुङ	पुरुष		कबडी	national
३	खेमराज पुलामी मंगर	पुरुष		कबडी	regional
३	गणेश गुरुङ	पुरुष		बुद्धिचाल	regional
३	पर्काश खड्का	पुरुष		प्याराग्लाईडिङ	national
४	जगदिश राई	पुरुष		फुटबल	regional
४	रमन राई	पुरुष		फुटबल	regional
४	किरण तामाङ	पुरुष		फुटबल	regional
४	सुनिता गुरुङ	महिला		एथलेटिक्स	regional
४	चेतन बिक	पुरुष		एथलेटिक्स	regional
४	कुमार गुरुङ	पुरुष		कराँते	regional
४	आर्टिस गुरुङ	पुरुष		कराँते	regional
४	विनेद गुरुङ	पुरुष		कबडी	regional
४	रेशन गुरुङ	पुरुष		कबडी	regional
५	गेपाल गुरुङ	पुरुष		फुटबल	regional
५	उमा तामाङ्ग	पुरुष		कबडी	national
६	सावित्रा तामाङ	महिला		फुटबल	regional
७	बचन राई	पुरुष		फुटबल	regional
७	सुनिता मंगर	पुरुष		फुटबल	regional
७	विष्णु श्रेष्ठ	पुरुष		भलिबल	regional
७	मेहन कटुवाल	पुरुष		भलिबल	regional
७	यम बहादुर मगर	पुरुष		भलिबल	regional
७	रविन मंगर	पुरुष		भलिबल	regional
७	महेश्वरा श्रेष्ठ	महिला		एथलेटिक्स	national
७	सन्देश पुवाँर मंगर	महिला		एथलेटिक्स	national
७	अनुसा बजारचार्य	महिला		एथलेटिक्स	national
७	लक्ष्मि कार्की भण्डारी	महिला		एथलेटिक्स	regional
७	दिपक खड्का	पुरुष		एथलेटिक्स	regional
७	समिर आलेमंगर	पुरुष		एथलेटिक्स	regional
७	उमा श्रेष्ठ	महिला		कराँते	regional
७	दिमेन मंगर	महिला		कराँते	regional
७	तिर्सना राई	पुरुष		तेक्वान्दे	regional
७	फिरेज राई	पुरुष		तेक्वान्दे	regional
७	विकास थापामंगर	महिला		टेवल टेनिस	regional
७	सुनिल श्रेष्ठ	पुरुष		टेवल टेनिस	regional
७	शेभा गुरुङ	महिला		टेवल टेनिस	regional
७	मेरिना तामाङ	महिला		टेवल टेनिस	regional
७	सजिना राई न्यैपाने	महिला		टेवल टेनिस	regional
७	बविता तामाङ	महिला		टेवल टेनिस	regional
७	रेनुका तामाङ	महिला		टेवल टेनिस	regional
७	अप्सरा पराजुली	महिला		टेवल टेनिस	regional
७	अल्विना चापाँगाई	महिला		टेवल टेनिस	regional
७	दुर्गा गिरी	महिला		टेवल टेनिस	regional
७	विनेद गिरी	पुरुष		टेवल टेनिस	regional
७	दिपकिरण तमाङ	पुरुष		टेवल टेनिस	regional
७	मेहन कटुवाल	पुरुष		व्याडमिन्टन	regional

वडा नम्बर	खेलाडीको नाम	लिङ्ग	उमेर	खेलको नाम	खेलाडीको स्तर
७	सुनिता मंगर	पुरुष		कबडी	regional
७	टंक डांगी	पुरुष		बुद्धिचाल	regional
८	सुवास कार्की	पुरुष		एथलेटिक्स	regional
८	मेघराज तेलाङ्गी	पुरुष		कराँते	regional
८	रमेश कटुवाल	पुरुष		कराँते	regional
८	अनुपा कटुवाल	महिला		कराँते	regional
८	डेमा बि क	महिला		कराँते	regional
८	जगत श्रेष्ठ	पुरुष		कराँते	regional
८	कमल बि क	पुरुष		कराँते	regional
८	सञ्जय पेर्तेल	पुरुष		तेक्वान्दे	regional
८	छत्रमणी कटुवाल	पुरुष		व्याडमेन्टन	regional
८	अमृता राई	पुरुष		कबडी	regional
८	अप्सरा कम्मर	पुरुष		कबडी	regional
८	सविता कार्की	पुरुष		कबडी	regional
८	खअनिस राई	पुरुष		कबडी	regional
८	एति तामाङ	पुरुष		कबडी	regional
८	नईन्दर् राई	पुरुष		कबडी	regional
८	उज्वल कार्की	पुरुष		फुटबल	
९	मेनुका श्रेष्ठ	महिला		एथलेटिक्स	national
९	कपुर घिमिरे	पुरुष		एथलेटिक्स	regional
९	संगिता कुमाल	पुरुष		एथलेटिक्स	regional
९	दिपक मंगर	पुरुष		कराँते	regional
९	धिरज हलिदे	पुरुष		कराँते	regional
९	ज्ञानेन्दर् हलिदे	पुरुष		कराँते	regional
९	सुरज तामाङ	पुरुष		कराँते	regional
९	दिपेन मंगर	महिला		तेक्वान्दे	regional
९	परविण शेर्पा	पुरुष		व्यडमेन्टेन	regional
९	बीर बहादुर तामाङ	पुरुष		व्यडमेन्टेन	regional
९	निर्मला तामाङ	महिला		कबडी	regional
९	रेनुका तामाङ	महिला		कबडी	regional
९	मनिषा बिक	महिला		कबडी	regional
९	रेनुका तामाङ	महिला		कबडी	regional
९	जिना चर्मकार	पुरुष		कबडी	regional
९	गेविन्द कुमाल	पुरुष		कबडी	regional
९	परतिक थापामंगर	पुरुष		कबडी	regional
९	विकास हलिदे कुमाल	पुरुष		पैडी	national
९	बिशाल कुमाल	पुरुष		पैडी	national
१०	सुर्य किरण राई	पुरुष		फुटबल	national
१०	परविण चैहान	पुरुष		फुटबल	regional
१०	एलिसा थापा	पुरुष		फुटबल	regional
१०	मुकुन्द थापा	पुरुष		फुटबल	regional
१०	राजेन्दर् थापा	पुरुष		बुद्धिचाल	regional
१०	ईशा श्रेष्ठ	महिला		तेक्वान्दे	regional

अनुसूची १२: सरकारी भवनहरुको विवरण

वडा नम्बर	भवनको नाम	भवन भएको टोलको नाम	कार्यालयको नाम	क्षेत्रफल (वर्ग मी.)		अवस्था
				जग्गा	भवन	
५	पुराना गा वि स	सिद्धदेबी	वडाकार्यालय	०	१	जिर्ण
५	हेल्थपाेष्ट	सभा िव	स्वास्थ्य चाैकी	०	१	ठिकै
५	स्वास्थ्य चाैकी	शान्ती डाँडा	स्वास्थ्य चाैकी	०	१	राम्रो
५	सरस्वती मा वि	सभा िव	विद्यालय	०	६	ठिकै
७	सिंचाई भवन	तीन पाेखरी टाेल	जलश्राेत तथा सिंचाई विकास डिभिजन संखुवासभा	४१८०	१३००	राम्रो
७	सिंचाई आवस गृह	विराट टाेल	जलश्राेत तथा सिंचाई विकास डिभिजन संखुवासभा	१२९०	९००	राम्रो
६	मनकामना स्वास्थ्य चाैकी	जलकन्या टाेल	मनाकामना स्वास्थ्य चाैकी	६६८	०	जिर्ण
३	पांमा स्वास्थ्य चाैकी	मानेभञ्याङग	पांमा स्वास्थ्य चाैकी	०	०	ठिकै
५	माल्टा स्वास्थ्य चाैकी	शान्ति डाँडा टाेल	माल्टा स्वास्थ्य चाैकी	२०३५	२०३५	राम्रो
१०	सित्तलपाटी स्वास्थ्य चाैकी	िवचारी डाँडा	सित्तलपाटी स्वास्थ्य चाैकी	३५६२	३५३०	ठिकै
९	तुम्लिङ्गटार स्वास्थ्य चाैकी	मकालु टाेल तुम्लिङ्गटार	तुम्लिङ्गटार स्वास्थ्य चाैकी	१०१८	०	ठिकै
८	वडा पालिका कार्यालय	डाँडा गाउ	वडा पालिका कार्यालय	११००	१२६	ठिकै
८	विधुत कारेयालय	शिवलय	विधुत कार्यालय	६००	०	ठिकै
८	आदर्श मा वि	पिप्ले	आदर्श मा वि	०	०	ठिकै
८	शितल मा वि		शितल मा वि	०	०	ठिकै
८	आदर्श मा वि	पाठक गाउँ	आदर्श मा वि	०	०	ठिकै
७	जनचाहना आचारभूत विद्यालय		जनचाहना आचारभूत विद्यालय	११५२०	०	ठिकै
७	मंगला देबी मा वि		मंगला देबी मा वि	६६८५	०	राम्रो
७	सिंचाई विकास तथा जलश्राेत याेजना		सिंचाई विकास तथा जलश्राेत याेजनाकाे कार्यालय	४१८०	०	राम्रो
७	काेष तथा लेखा नियन्त्रणकाे कार्यालय		काेष तथा लेखा नियन्त्रण कार्यालय	१३२४	०	राम्रो
७	मालपाेत कार्यालय		मालपाेत कार्यालय	४६२०	०	राम्रो
७	अलैंची जाेन सः स		अलैंची जाेन सः स कार्यालय	०	०	राम्रो
७	जिल्ला पर्शान कार्यालय		जिल्ला पर्शान कार्यालय	५४६५	०	राम्रो

वडा नम्बर	भवनको नाम	भवन भएको टोलको नाम	कार्यालयको नाम	क्षेत्रफल (वर्ग मी.)		अवस्था
				जग्गा	भवन	
७	शिक्षा विकास तथा समन्वय इकाई		शिक्षा विकास तथा समन्वय इकाई कार्यालय	२०५०	०	राम्रो
७	जिल्ला नापी कार्यालय		जिल्ला नापी कार्यालय	३१५	०	राम्रो
७	जिल्ला आर्याेवेदिक स्वास्थ्य कार्यालय		जिल्ला आर्याेवेदिक स्वास्थ्य कार्यालय	६५९	०	राम्रो
७	जिल्ला हुलाक कार्यालय		जिल्ला हुलाक कार्यालय	७५५	०	राम्रो
७	डिभिजन वन कार्यालय		डिभिजन वन कार्यालय	२३२५	०	राम्रो
७	कृर्षि ज्ञान केन्दर्काे कार्यालय		कृर्षि ज्ञान केन्दर्काे कार्यालय	०	०	राम्रो
७	जिल्ला पर्शासन कार्यालयकाे सभा भवन		जिल्ला पर्शासन कार्यालय	२८८३	०	राम्रो
७	मिलन केन्दर् भवन		जिल्ला पर्शासन कार्यालय	१०३	०	राम्रो
७	स पर् नि आ आवस भवन		जिल्ला पर्शासन कार्यालय	४२	०	राम्रो
७	पर् जि अ आवास भवन		जिल्ला पर्शासन कार्यालय	३०३६	०	राम्रो
७	मिलन केन्दर् आवास भवन		जिल्ला पर्शासन कार्यालय	२२३	०	राम्रो
१	पशु सेवा केन्दर्	नेम्बर डाँडा	जिल्पला शु सेवा कार्यालय	११५५	०	राम्रो
२	पशु सेवा केन्दर्	माने डाँडा	जिल्पला शु सेवा कार्यालय	१६७	०	राम्रो
१	नगरपालिका भवन	देउराली	खाँदबारी नगरपालीका कार्यालय	०	०	ठिकै
१	जिल्ला अस्पताल भवन	पसलगाउँ	जिल्ला अस्पताल कार्यालय	०	०	ठिकै
१	जिल्ला प्रहरी कार्यालय भवन	ढाेलबाजे	जिल्ला प्रहरी कार्यालय	०	०	राम्रो
१	जिल्ला समन्वय समितिकाे कार्यालय	दुरसञ्चार	जिल्ला समन्वय समितिकाे कार्यालय	०	०	राम्रो
१	नेपाल टेलिकम भवन	दुरसञ्चार	नेपाल टेलिकमकाे कार्यालय	०	०	राम्रो
१	जिल्ला समन्वय समितिकाे कार्यालय	प्रगती	जिल्ला समन्वय समितिकाे कार्यालयकाे अतिथि गृह	०	०	जिर्ण
१	पशु सेवा केन्द्र तथा अस्पताल	ॐ शान्ती टोल	पशु सेवा केन्द्र तथा अस्पतालकाे कार्यालय	०	०	राम्रो
२	विधालय भवन	अमले भञ्याङ्ग	जाल्पा मा वि	२३४०४	१६११	जिर्ण
२	विधालय भवन	चौहान	शिशु स्याहार केन्द्र	५००	२००	ठिकै

वडा नम्बर	भवनको नाम	भवन भएको टोलको नाम	कार्यालयको नाम	क्षेत्रफल (वर्ग मी.)		अवस्था
				जग्गा	भवन	
२	विधालय भवन		अरुण उपत्यका	७१२३	३०००	ठिकै
२	वडा कार्यालय	अमलेभञ्याङ्ग	खाँदबारी न पा २ नं वडा कार्यालय	२५४८	०	राम्रो
२	विधालय भवन	आरुबाटे	जनता प्रा वि	२३०२	१०१८	ठिकै
२	प्रहरी चौकी भवन	भद्रकाली	अस्थायी प्रहरी चौकी	१२०	०	ठिकै
२	बस पार्क	भद्रकाली	बस पार्क	१७००	०	ठिकै
९	सडक विभागकाे भवन	बाेहाेरा टाेल	सडक विभागकाे कार्यालय	४५७९	०	राम्रो
९	स्वास्थ्य चौकी भवन	मकालु	स्वास्थ्य चौकीकाे कार्यालय	१०१८	०	राम्रो
९	नागरिक उड्यान कार्यालय		नागरिक उड्यान कार्यालय	०	०	राम्रो
११	कृर्षि सेवा केन्द्र	आंला	सेवा केन्द्र	०.०१६८	०.०१२७	जिर्ण

अनुसूची १३: नागरिक सचेतना केन्द्रहरुको विवरण

नम्बर	नागरिक सचेतना केन्द्रका नाम र ठेगाना	समूहमा आवद्ध परिवार तथा सदस्य विवरण							वचत रकम (रु.)	लगानी रकम (रु.)	लगानीको मुख्य क्षेत्र
		सदस्य संख्या			समेटेको परिवार						
		महिला	पुरुष	जम्मा	दलित	जनजाति	अन्य	जम्मा			
९	प्रगतिशिल म्लिङटार ना स के(तुम्लिङटार)	१८	०	१८	०	०	०	१८	१३००००	०	कर्षि तथा व्यवसाय
९	शिजनसिल ना स के (२ ढुङगे विषाैना)	१९	४	२३	६	१४	३	२३	३००००	०	कर्षि तथा व्यवसाय
१०	नागरीक सचेतना केन्दर()	२३	२	२५	२	१२	११	२५	१०३९८५	१०३९८५	कर्षि तथा व्यवसाय
८	नमुना नागरिक सचेतना केन्दर्()	२०	२	२२	१०	११	१	२२	५२८००	१०५०००	कर्षि तथा व्यवसाय
७	जनकल्याण डाँडा टाेल विकास संस्था(वाङ्डु र िपप्ले)	१२	९	२१	३	१८	०	२१	६००००	०	कर्षि तथा व्यवसाय
७	शुखानी नागरिक सचेतना केन्दर्(राम्चे वेल्डाँडा)	१५	८	२३	४	१८	१	२३	१५०००	०	कर्षि तथा व्यवसाय
१	लाेक मार्ग नासके(लाेक मार्ग)	१	२२	०	०	०	०	०	०	०	कर्षि तथा व्यवसाय
१	सुन डाँडा ना स के(सुन डाँडा)	१	२२	०	०	०	०	०	०	०	कर्षि तथा व्यवसाय
२	गैरीगाउँ टाेल विकास संस्था(गैरीगाउँ)	१००	१०६	२०६	५४	८०	७२	२०६	२९५७०	२९५७०	कर्षि तथा व्यवसाय
२	ओझागाउँ टाेल विकास संस्था(ओझागाउँ)	४६	५६	१०२	०	८	९४	१०२	२३७९८५	२३७९८५	सहकारी संस्था सञ्चालन
२	तल्लाे पाण्डे गाउँ टाेल विकास संस्था(पाण्डे गाउँ)	३९	४२	८१	४०	११	३०	८१	१६००	१००००	कर्षि तथा व्यवसाय
२	अरुण वेतेनी टाेल विकास सस्था(वेतेनी)	५६	६४	१२०	२८	९२	०	१२०	५०३१५	५००००	घरायसी काम
२	बराल टाेल विकास संस्ठा(बराल गाउँ)	७७	६१	१३८	५४	०	८३	१३८	४९०००	३७०००	कर्जा

नम्बर	नागरिक सचेतना केन्द्रका नाम र ठेगाना	समूहमा आवद्ध परिवार तथा सदस्य विवरण							वचत रकम (रु.)	लगानी रकम (रु.)	लगानीको मुख्य क्षेत्र
		सदस्य संख्या			समेटेको परिवार						
		महिला	पुरुष	जम्मा	दलित	जनजाति	अन्य	जम्मा			
२	खोरीया टाेल विकास संस्था(खोरीया)	६२	७४	१३६	७५	५५	६	१३६	३५६५०	२८०००	सडक मरमत िवधालय विजुत अर्च
२	माथिल्लो पाण्डे गाउँ टोल विकास संस्ठा(पाण्डे गाउँ)	४६	४२	८८	४	१३	७१	८८	७२००	५२६५	कर्षि तथा व्यवसाय
२	अमले भञ्याङ्ग टाेल विकास सस्था(अमले भञ्याङ्ग)	१५०	१७१	३२१	४७	१०५	१६९	३२१	५५५२५	५५५२५	कर्षि तथा व्यवसाय
२	नर्कटे टाेल विकास सस्था (नर्कटे)	३०	३१	६१	०	६०	१	६१	२८०००	२८०००	कर्षि तथा व्यवसाय
२	आहाल डाँडा टोल विकास संस्था(आहाल डाँडा)	४६	५६	१०२	३३	६१	८	१०२	३८०००	३८०००	घर अर्च
२	आरुबाेटे टाेल विकास संस्था(आरुबाेटे)	१०९	९८	२०७	६	६९	१३२	२०७	७४२१५	७४२१५	कर्षि तथा व्यवसाय
२	चौहान टाेल विकास संस्था(चौहान टाेल)	४१	४९	९०	२१	०	६९	९०	११५५०	५१००	कर्षि तथा व्यवसाय
२	अरुण उपत्यका टाेल विकास संस्था(अरुण उपत्यका)	११६	९९	२१५	२२	१०९	७९	२१५	१५००	७००	कर्षि तथा व्यवसाय
२	गुँठ गाउँ टाेल विकास संस्था(गुँठ गाउँ)	५७	६२	११०	७	२५	८७	११९	४३०००	४३०००	कर्षि तथा व्यवसाय
२	भद्रकाली टाेल विकास संस्था (भद्रकाली)	१००	११९	२१८	२७	९३	९८	२१८	११६०००	११६०००	कर्षि तथा व्यवसाय गरिबी निवारण
४	चन्द्रमुखी टाेल िवकास संस्था()	३०	२०	५०	१५	३५	०	५०	५००००	५००००	व्यवसाय
४	भोटेपास टोल विकास संस्था()	१२०	८०	२००	०	४२	१५९	२००	२०००००	५०००००	कर्जा

नम्बर	नागरिक सचेतना केन्द्रका नाम र ठेगाना	समूहमा आवद्ध परिवार तथा सदस्य विवरण							वचत रकम (रु.)	लगानी रकम (रु.)	लगानीको मुख्य क्षेत्र
		सदस्य संख्या			समेटेको परिवार						
		महिला	पुरुष	जम्मा	दलित	जनजाति	अन्य	जम्मा			
४	समग्र टाेल विका संस्था()	५	२४	२९	२	१४	०	१६	०	०	कर्जा
४	सिंहदेबी टाेल विकास संस्था()	४७	५१	८९	०	०	०	०	१५५०००	१५३०००	कर्जा
४	हिमाली टाेल विकास संस्था()	६०	४५	१०५	०	२३	०	२३	२०५०००	०	कर्जा
४	लाेह्पांमा टाेल विकास संस्था()	१२	३	१५	६	९	१५	०	०	०	कर्जा
४	सुधार ६ाेल टाेल विकास संस्था()	१४०	१२०	२६०	९	४२	०	५२	४३००	०	कर्जा
४	सरस्वती टाेल विकास संस्था()	१११	८९	२००	०	२००	०	२००	०	०	कर्जा
४	स्यामववङमन्ड टाेल विकास संस्था()	९७	९२	१५५	३	२७	१२५	१५५	१०००००	८०००	कर्जा
४	मुखिया गाउँ सामुदायीक भवन	१०	२०	३०	०	३०	०	३०	३००००	३००००	आय आर्जन
४	कोले सक्रिय टाेल विकास	११	१९	३०	१	२९	०	३०	७०००	५०००	कर्षि
४	जाल्पा देबि टाेल विकास संस्था	६७	७८	१४५	३	१३५	७	१४५	१००००	१००००	कर्जा
४	ठाडो टोविकास संस्था	६३	५८	१२१	१	५५	५७	६५	५००००	५००००	कर्जा
३	आशादेबी नागरीक सचेतना केन्द्र(आदेबी)	०	०	०	०	०	०	०	०	०	कर्जा
३	जाल्पा देबी नागरीक केन्द्र	०	०	०	०	०	०	०	०	०	कर्षि
जम्मा		**१९५७**	**१८९८**	**३७५६**	**४८३**	**१४९५**	**१३७८**	**३३०२**	**१९८२१९५**	**१७७३३४५**	

सन्दर्भ सामाग्री

गाउँ नगर वस्तुस्थिति विवरण तयारी कार्यविधी २०७४ । काठमाण्डौं: संघीय मामिला तथा स्थानीय विकास मन्त्रालय, सिँहदरवार ।

नेपालमा गरिवीको लघु क्षेत्र अनुमान २०६८, काठमाण्डौं: केन्द्रीय तथ्याङ्क विभाग थापाथली ।

Central Bureau of Statistics, (2014). *National Population and Housing Census 2011 (Village Development Committee/Municipality),* Kathmandu: Central Bureau of Statistics, Thapathali.

Central Bureau of Statistics, (2014). *National Population Census 2011 (Household and Population by Sex Ward Level),* Kathmandu: Central Bureau of Statistics, Thapathali.

Central Bureau of Statistics, (2014). *National Population and Housing Census 2011 (Usual Activity Performed in the 12 Month and Economic Activity),* Kathmandu: Central Bureau of Statistics, Thapathali.

Central Bureau of Statistics, (2014). *National Population and Housing Census 2011 (Usually Active and Not Active Population and Living Arrangement of Children),* Kathmandu: Central Bureau of Statistics, Thapathali.

Central Bureau of Statistics, (2016). *Statistical Year Book 2015,* Kathmandu: Central Bureau of Statistics, Thapathali.

National Planning Commission, (2014). *Nepal Human Development Report, 2014.* Kathmandu: GoN, National Planning Commission.